


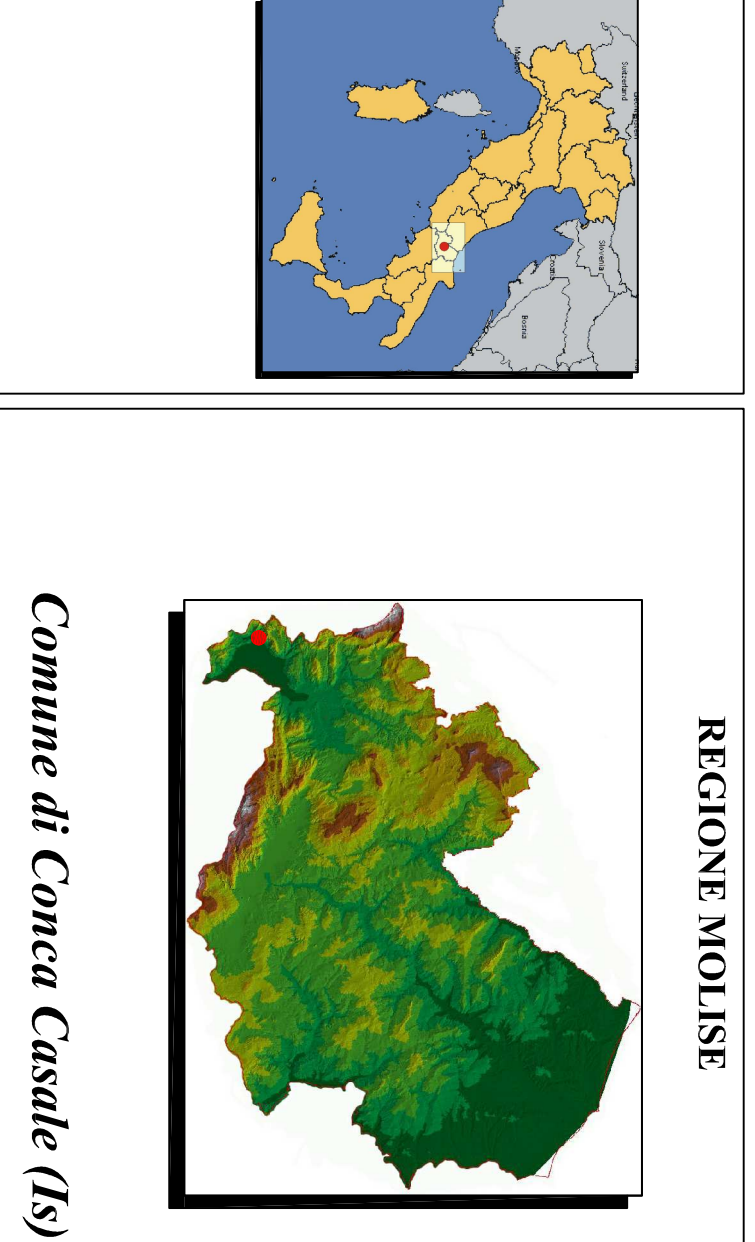


 PROVINCIA DI ISERNIA	 COMUNE DI CONCA CASALE	 REGIONE MOLISE
<p>PROGETTO DI MISURA IN SICUREZZA E RIPULIMENTO AMBIENTALE CON AMPLIAMENTO, DI UNA CAVA DI CALCIARE NUOVA CONFESSIONE OPERE DI SCAVO A SEGUITO DEL RIPULIMENTO E DELLO SPOGLIO DELLA CAVA DI CALCIARE ATTIVITA' DI MANOVRA DELLO SCAVO</p> <p style="text-align: right;">Ridimensionamento D.R. n. 11 del 05 aprile 2005 e s.m.</p>		
<p>PIANO DI RECUPERO SEZIONI LONGITUDINALI E TRASVERSALI</p>		
 I.R.C.T. <small>Impresa di Ristrutturazione e Costruzioni</small>	<p>Tit. C. Cantatore P. L. 8005 - 100000141 74568 008095005</p>	
COMMITTENTE Calabria Amma di cui al Prov. n. 100000141 Poste S. Maria Sp. 100000141 80055 Montebelluna (Bs)	<p>Tit. C. Cantatore P. L. 8005 - 100000141 74568 008095005</p>	
ELABORATO 6.1_ R.D.	<p>Tit. C. Cantatore P. L. 8005 - 100000141 74568 008095005</p>	
SCALA 1:1000	<p>Tit. C. Cantatore P. L. 8005 - 100000141 74568 008095005</p>	
TOPOGRAFIA 1:1000	<p>Tit. C. Cantatore P. L. 8005 - 100000141 74568 008095005</p>	
PROGETTO 1:1000	<p>Tit. C. Cantatore P. L. 8005 - 100000141 74568 008095005</p>	
REVISIONE N. 1 1:1000	<p>Tit. C. Cantatore P. L. 8005 - 100000141 74568 008095005</p>	
REVISIONE N. 2 1:1000	<p>Tit. C. Cantatore P. L. 8005 - 100000141 74568 008095005</p>	

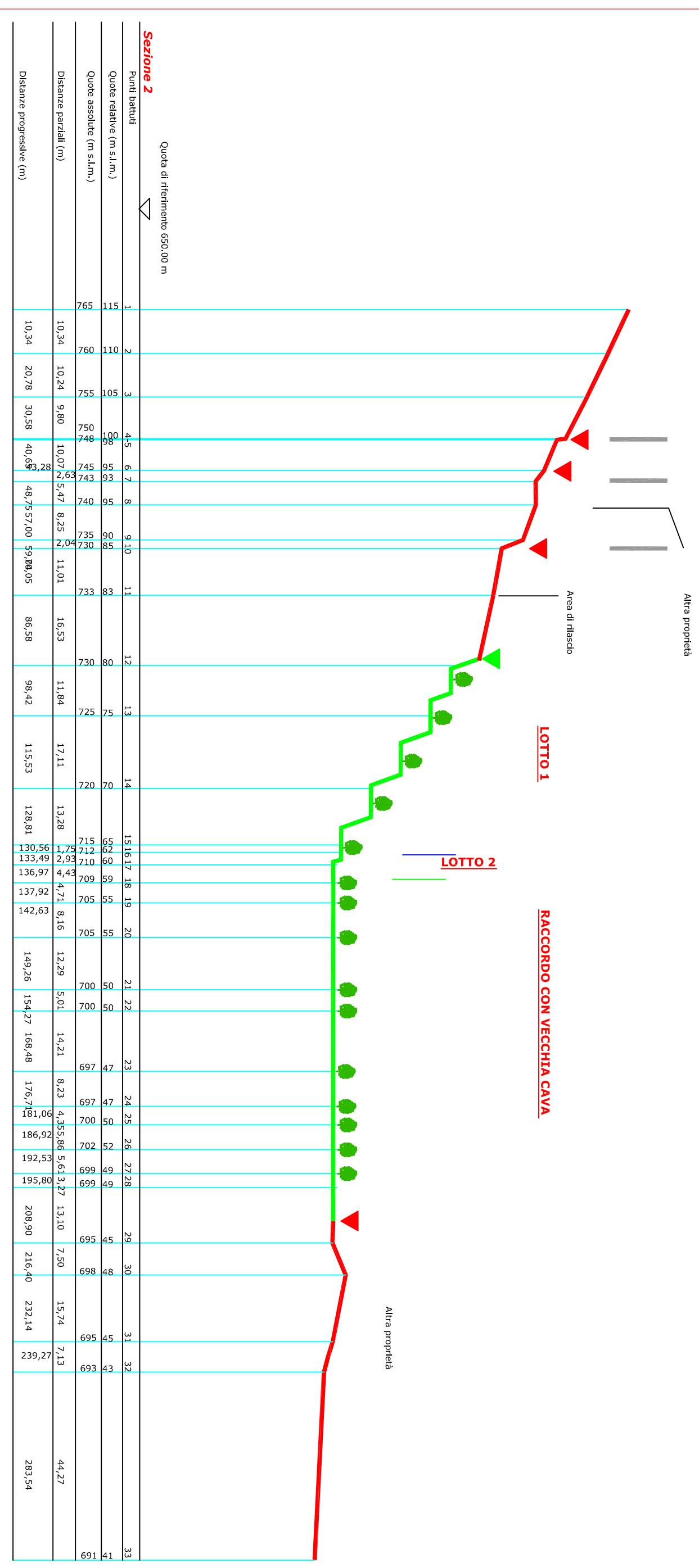


Carta Topografica d'Italia
I.G.M.I.
1:100.000
Foglio n° 161 (*Isernia*)
1.50.000
Foglio n° 404 (*Isernia*)

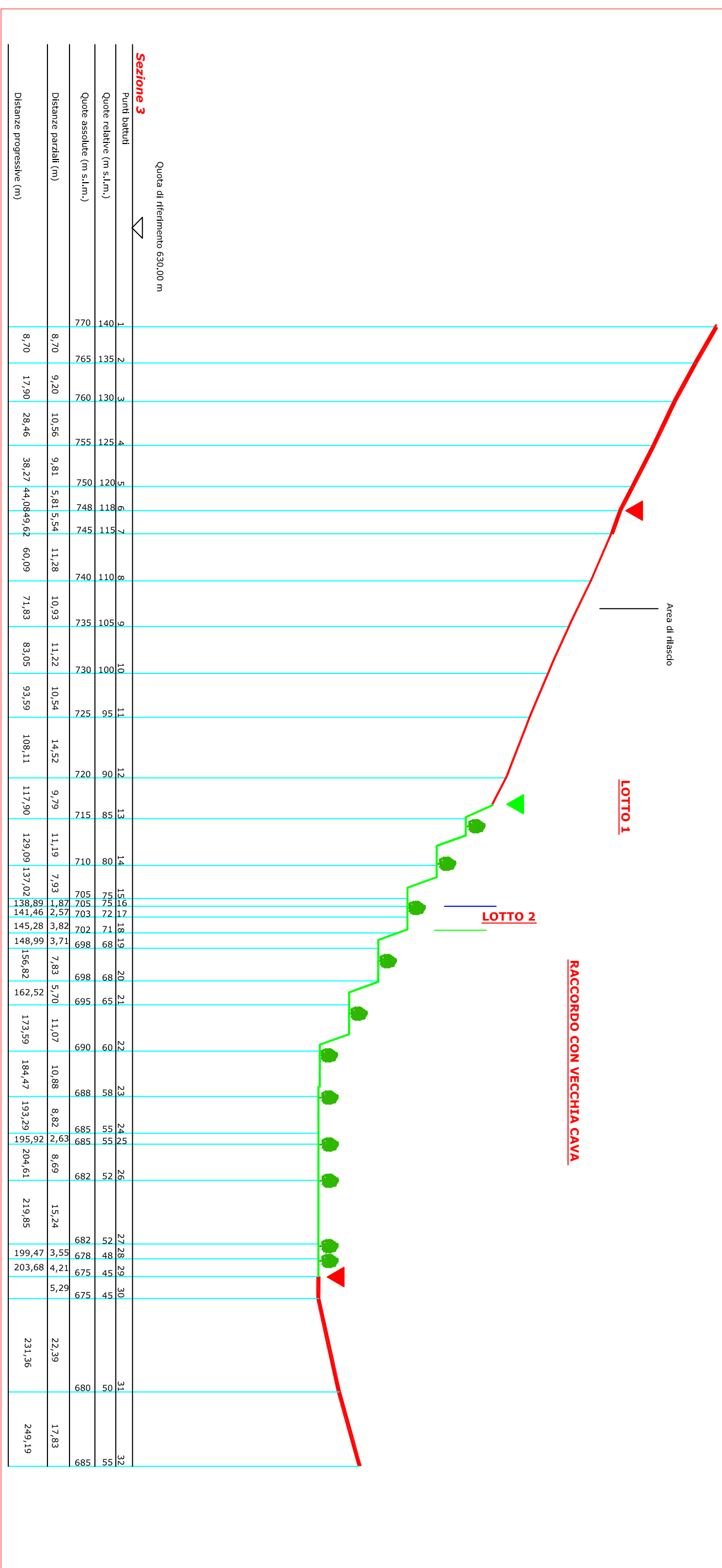
LEGENDA



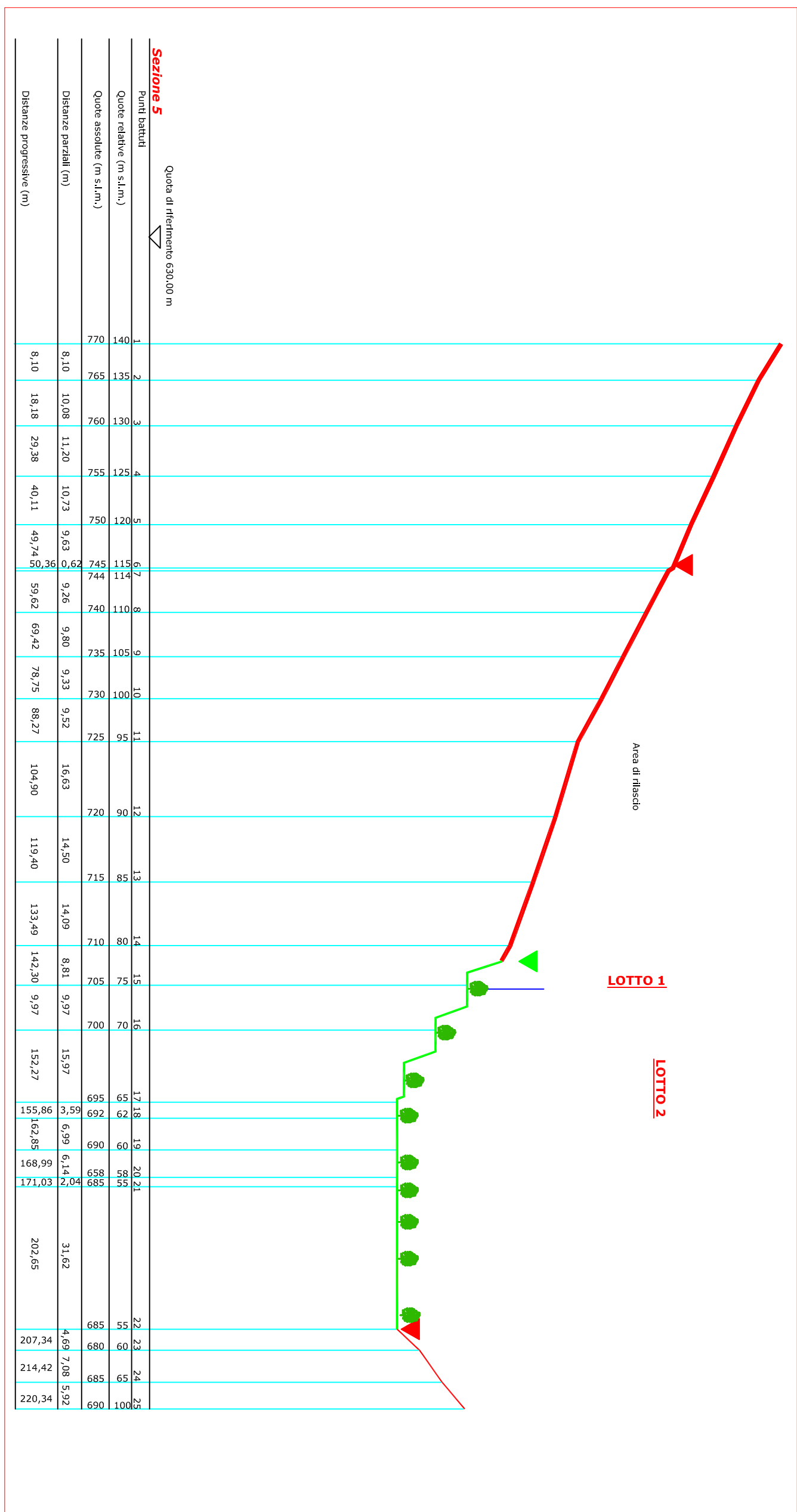
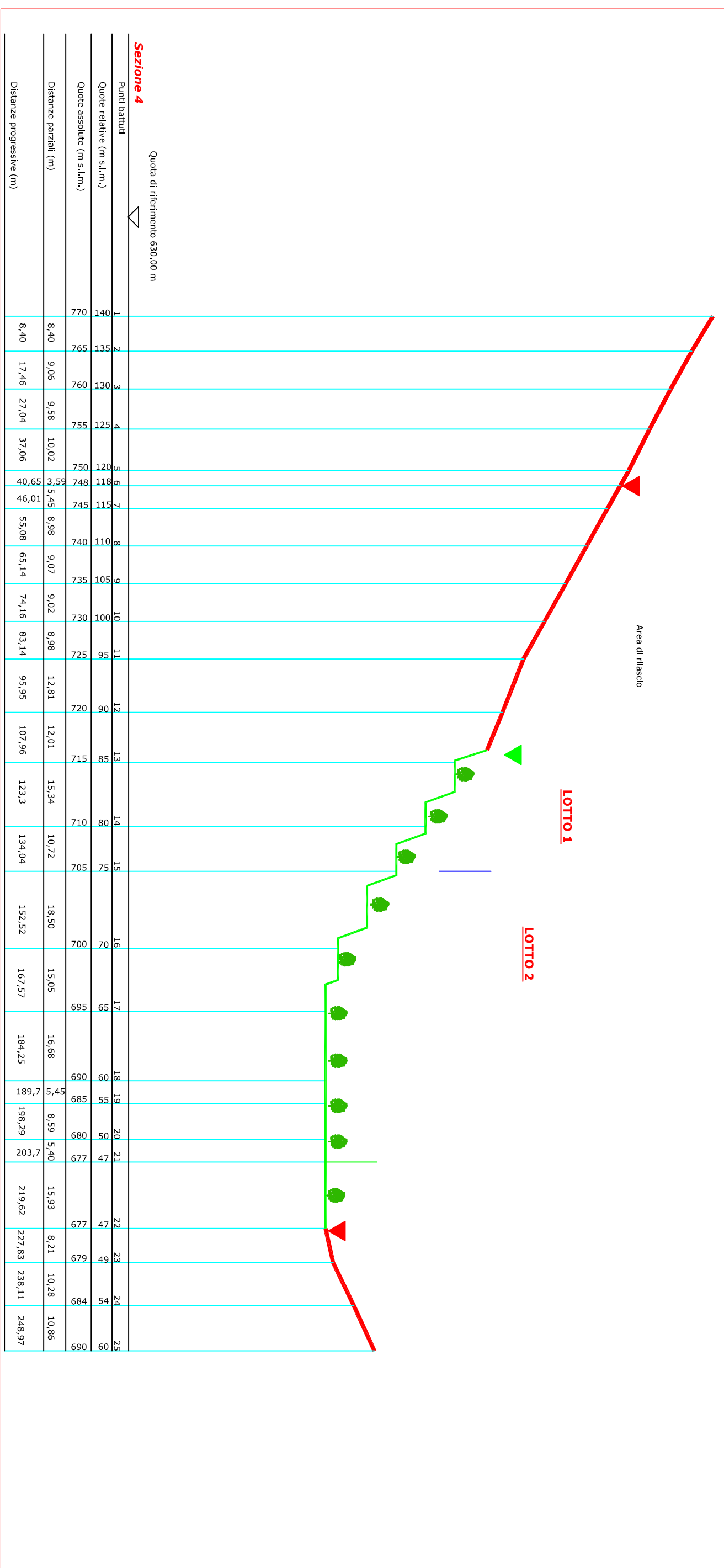
6.1.1 Sezione longitudinale I con fasi di coltivazione (Rapp: 1:1.000)



6.1.2 Sezione longitudinale 2 con fasi di coltivazione (Rapp: 1:1.000)

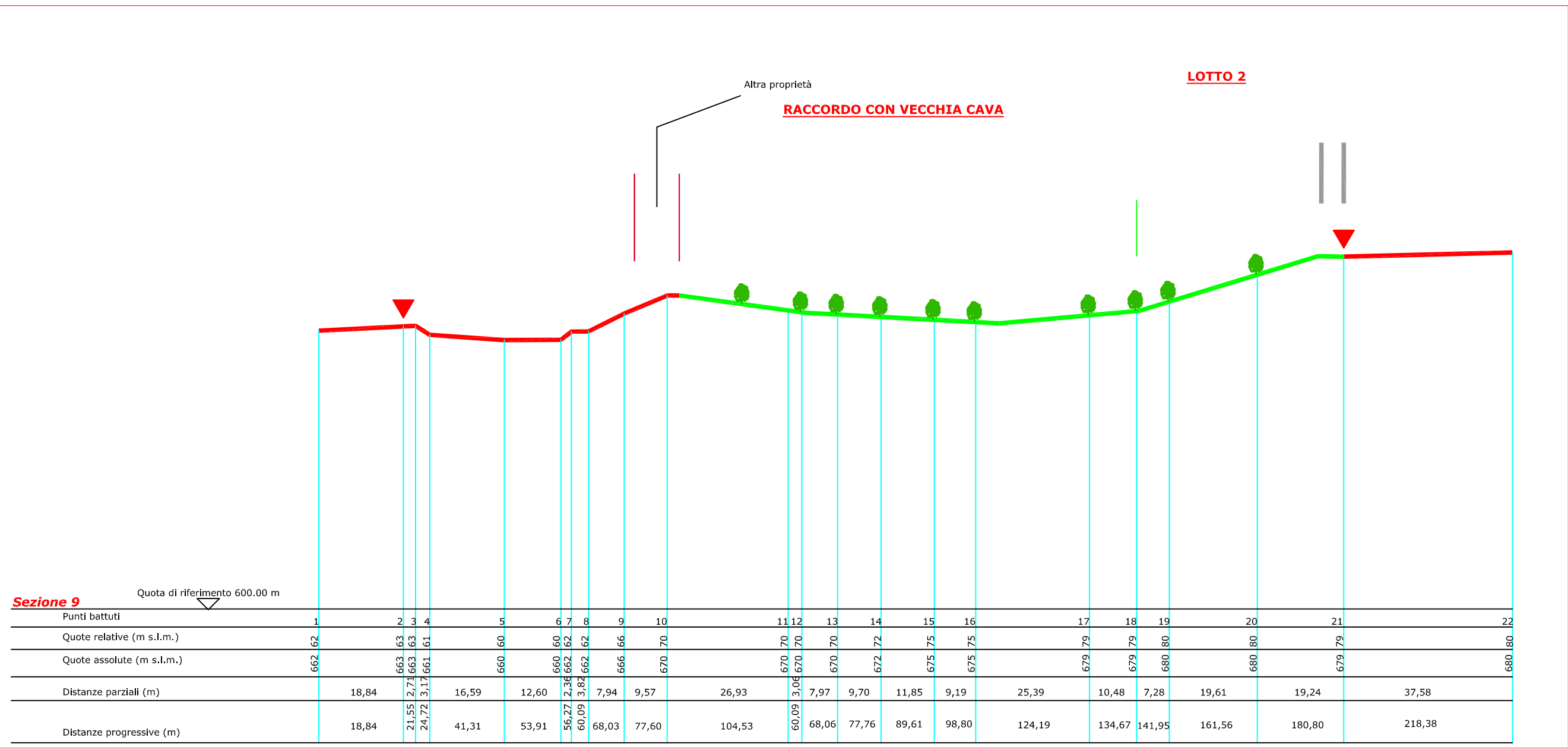


6.1.3 Sezione longitudinale 3 con fasi di coltivazione (Rapp: 1:1.000)

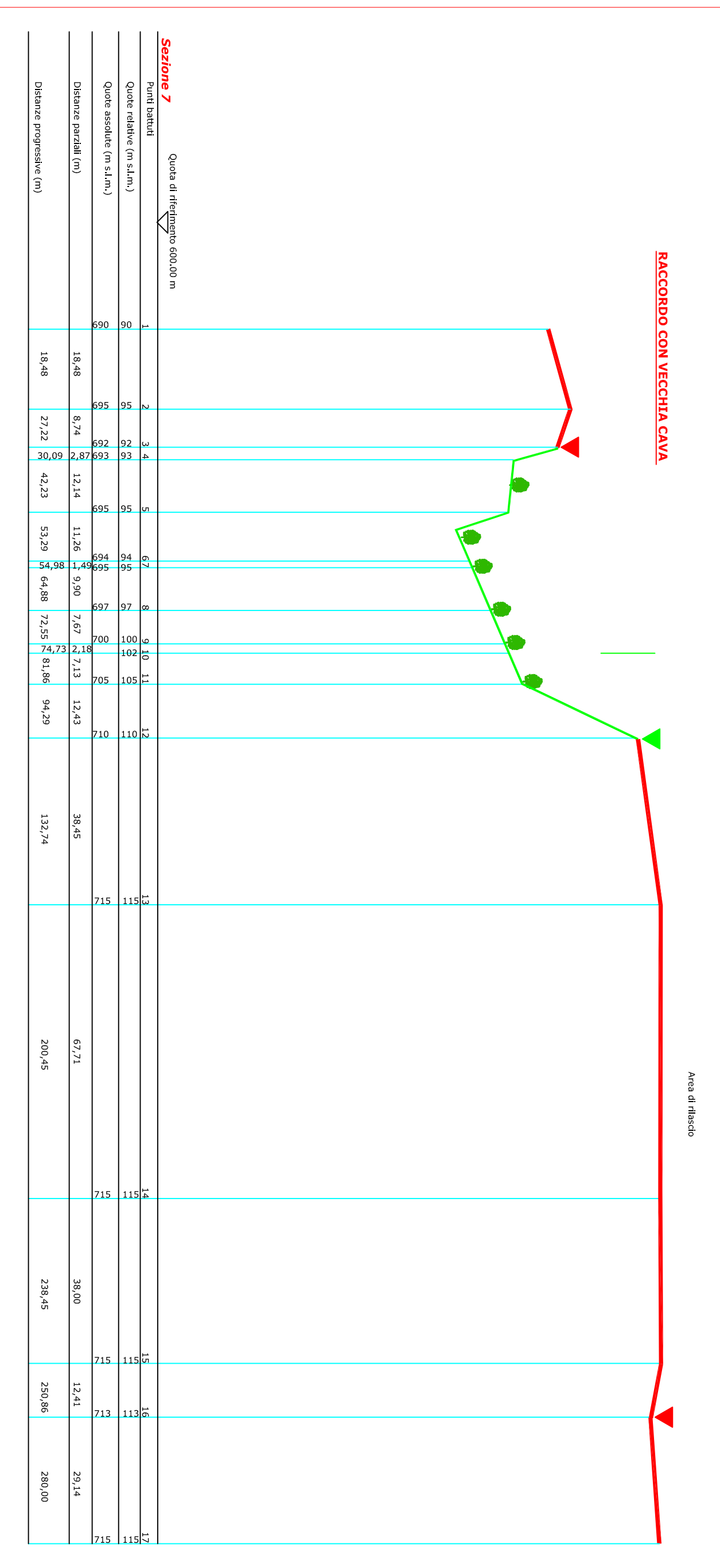


6.1.5 Sezione longitudinale 5 con fasi di coltivazione (Rapp: 1:1.000)


6.1.6 Sezione trasversale 6 con fasi di coltivazione (Rapp: 1:1.000)



Sezi



6.1.7 Sezione trasversale 7 con fasi di coltivazione (Rapp: 1:1.000)



6.1.8 Sezione trasversale 8 con fasi di coltivazione (Rapp: 1:1.000)