




 Regione Molise	 Provincia di Campobasso	 Comune di Petacciato
COMMITTENTE	 S.I.A.I. S.r.l. SOCIETÀ IMMOBILIARE AGRICOLA INDUSTRIALE CAPACITÀ DI PRODOTTORE DI VINO WEB <a href="http://www.siailaterizi.it">http://www.siailaterizi.it</a>	
C.F. / P.IVA	00060860673	
SEDE LEGALE	Via Patini, 7 - 64026 Roseto degli Abruzzi (TE)	
UNITA' DI CAVA	CAVA GIULIANELLA (Loc. Giulianella - 86038 Petacciato CB)	
OGGETTO	LEGGE REGIONALE 5 APRILE 2005, N.11 PAUR D.D. n. 5430 del 15/09/2021 RAZIONALIZZAZIONE E AMPIAMENTO FUNZIONALE DEL SITO ESTRATTIVO IN LOCALITÀ "GIULIANELLA"	
ELABORATO	T01 - PLANIMETRIA REGIMENTAZIONE ACQUE PIOVANE SU AREA DI CAVA AUTORIZZATA CON PAUR D.D. N°5430 DEL 15/09/2021	
REVISIONE	000 DEL 15/01/2025	
SCALA	1:1.000	
TECNICI INCARICATI	Dott. For. Gianpiero TAMILIA Ing. Fabrizio MASSIMI	

ZONA	DESCRIZIONE ZONA	SUPERFICIE ZONA	TRATTAMENTO ACQUE		VASCA DI TRATTAMENTO
			SI	NO	
A	Zona Stoccaggio	16'213	<input type="checkbox"/>	<input type="checkbox"/>	3
B	Zona Estrazione	33'641	<input type="checkbox"/>	<input type="checkbox"/>	1
C1	Zona Nuova estrazione	19'713	<input type="checkbox"/>	<input type="checkbox"/>	2
C2	Zona Nuova estrazione	10'374	<input type="checkbox"/>	<input type="checkbox"/>	2
D1	Zona Agricola	16'078	<input type="checkbox"/>	<input checked="" type="checkbox"/>	
D2	Zona Agricola	33'009	<input type="checkbox"/>	<input checked="" type="checkbox"/>	
E	Zona Deposito Cioppellaccio	10'176	<input type="checkbox"/>	<input type="checkbox"/>	1
R1	Zona Ripristinata	12'953	<input type="checkbox"/>	<input checked="" type="checkbox"/>	
R2	Zona Ripristinata	5'514	<input type="checkbox"/>	<input checked="" type="checkbox"/>	
R3	Zona Ripristinata	11'874	<input type="checkbox"/>	<input checked="" type="checkbox"/>	

• LIMITE AREA DI CAVA	
• NEW JERSEY	
• POZZETTO DI PRELIEVO	
• VIABILITA'	