

FORMAT DI SUPPORTO SCREENING DI V.INC.A per Piani/Programmi/Progetti/Interventi/Attività – PROPONENTE**	
Oggetto P/P/P/I/A:Progetto Impianto di Rete e distribuzione Linee Aeree e Interrate MT..... ..20 KV Comuni di Termoli e Campomarino (CB).....
<p> <input type="checkbox"/> Piano/Programma (definizione di cui all'art. 5, comma 1, lett e) del D.lgs. 152/06) <input checked="" type="checkbox"/> Progetto/intervento (definizione di cui all'art. 5, comma 1, lett g) del D.lgs. 152/06) </p> <p>Il progetto/intervento ricade nelle tipologie di cui agli Allegati II, II bis, III e IV alla Parte Seconda del D.Lgs. 152/06 e s.m.i.</p> <p> <input type="checkbox"/> Si indicare quale tipologia: <input checked="" type="checkbox"/> No </p> <p>Il progetto/intervento è finanziato con risorse pubbliche?</p> <p> <input type="checkbox"/> Si indicare quali risorse: <input checked="" type="checkbox"/> No </p> <p>Il progetto/intervento è un'opera pubblica?</p> <p> <input type="checkbox"/> Si <input checked="" type="checkbox"/> No </p> <p> <input checked="" type="checkbox"/> Attività (qualsiasi attività umana non rientrante nella definizione di progetto/intervento che possa avere relazione o interferenza con l'ecosistema naturale) </p> <p> <input type="checkbox"/> PROPOSTE PRE-VALUTATE (VERIFICA DI CORRISPONDENZA) </p>	

<p>Tipologia P/P/P/I/A:</p>	<div> <input type="checkbox"/> <i>Piani faunistici/piani ittici</i> <input type="checkbox"/> <i>Calendari venatori/ittici</i> <input type="checkbox"/> <i>Piani urbanistici/paesaggistici</i> <input type="checkbox"/> <i>Piani energetici/infrastrutturali</i> <input type="checkbox"/> <i>Altri piani o programmi.....</i> <input type="checkbox"/> <i>Ristrutturazione / manutenzione edifici DPR 380/2001</i> <input type="checkbox"/> <i>Realizzazione ex novo di strutture ed edifici</i> <input type="checkbox"/> <i>Manutenzione di opere civili ed infrastrutture esistenti</i> <input type="checkbox"/> <i>Manutenzione e sistemazione di fossi, canali, corsi d'acqua</i> <input type="checkbox"/> <i>Attività agricole</i> <input type="checkbox"/> <i>Attività forestali</i> <input type="checkbox"/> <i>Manifestazioni motoristiche, ciclistiche, gare cinofile, eventi sportivi, sagre e/o spettacoli pirotecnici, eventi/riprese cinematografiche e spot pubblicitari etc.</i> <input checked="" type="checkbox"/> <i>Altro (specificare)</i> <div style="text-align: right;"> Line elettriche interrato ed aeree </div> </div>					
<p>Proponente:</p> Forestale Iunior Davide Carmosino Tecnico incaricato e-distribuzione					
<p align="center">SEZIONE 1 - LOCALIZZAZIONE ED INQUADRAMENTO TERRITORIALE</p>						
<p>Regione: Molise</p> <p>Comune: ...Termoli e Campomarino. Prov.: ...CB.....</p> <p>Località/Frazione:</p> <p>Indirizzo:</p>				<p align="center"><i>Contesto localizzativo</i></p> <div> <input checked="" type="checkbox"/> Centro urbano <input checked="" type="checkbox"/> Zona periurbana <input type="checkbox"/> Aree agricole <input checked="" type="checkbox"/> Aree industriali <input type="checkbox"/> Aree naturali <input type="checkbox"/> </div>		
<p>Particelle catastali: <i>(se utili e necessarie)</i></p>		<p>Comune di Termoli Fogli n° 35 – 36 – 43 – 53;</p> <p>Comune di Campomarino ai Fogli n° 1 – 3 – 4 – 5 – 9 – 12 – 23 – 24 – 47</p>				
<p>Coordinate geografiche: <i>(se utili e necessarie)</i></p> <p>S.R.:</p>		<p>Tratto 1</p> <p>LAT.</p> <p>LONG.</p>	<p>Tratto 2</p> <p>41°58'24.38"</p> <p>15° 1'23.54"</p>	<p>Tratto 4</p> <p>41°57'33.99"</p> <p>15° 1'42.33"</p>	<p>Tratto 5</p> <p>41°57'27.58"</p> <p>15° 2'58.37"</p>	<p>Tratto 5</p> <p>41°56'29.46"</p> <p>15° 0'3.48"</p>
<p>Nel caso di Piano o Programma, descrivere area di influenza e attuazione e tutte le altre informazioni pertinenti:</p> <p>.....</p>						

.....			
SEZIONE 2 – LOCALIZZAZIONE P/P/P/I/A IN RELAZIONE AI SITI NATURA 2000			
SITI NATURA 2000			
SIC	cod .	IT _ _ _ _ _	<i>denominazione</i>
		IT _ _ _ _ _	
		IT _ _ _ _ _	
ZSC	cod .		<i>denominazione</i>
		IT 7222216	Foce Biferno - Litorale di Campomarino
		IT 7222237	Fiume Biferno (confluenza Cigno - alla foce esclusa)
ZPS	cod .		<i>denominazione</i>
		IT 7228230	Lago di Guardialfiera - Foce fiume Biferno
		IT _ _ _ _ _	
<p>E' stata presa visione degli Obiettivi di Conservazione, delle Misure di Conservazione, e/o del Piano di Gestione e delle Condizioni d'Obbligo eventualmente definite del Sito/i Natura 2000 ? <input checked="" type="checkbox"/> Si <input type="checkbox"/> No</p> <p>Citare, l'atto consultato: Misure di Conservazione approvate con DGR n. 78 del 21/03/25</p>			
<p>2.1 - Il P/P/P/I/A interessa aree naturali protette nazionali o regionali?</p> <p><input type="checkbox"/> Si <input checked="" type="checkbox"/> No</p>		<p>Aree Protette ai sensi della Legge 394/91: EUAP _ _ _ _ _</p> <p>_</p> <p>.....</p> <p>Eventuale nulla osta/autorizzazione/parere rilasciato dell'Ente Gestore dell'Area Protetta (se disponibile e già rilasciato):</p> <p>.....</p> <p>.....</p>	
2.2 - Per P/P/P/I/A esterni ai siti Natura 2000:			
<p>- Sito cod. IT _ _ _ _ _ distanza dal sito: (_ metri)</p> <p>- Sito cod. IT _ _ _ _ _ distanza dal sito: (_ metri)</p> <p>- Sito cod. IT _ _ _ _ _ distanza dal sito: (_ metri)</p>			
<p>Tra i siti Natura 2000 indicati e l'area interessata dal P/P/P/I/A, sono presenti elementi di discontinuità o barriere fisiche di origine naturale o antropica (es. diversi reticoli idrografici, centri abitati, infrastrutture ferroviarie o stradali, zone industriali, etc.)??</p> <p style="text-align: right;"><input type="checkbox"/> Si <input type="checkbox"/> No</p>			
<p>Descrivere:</p>			

SEZIONE 3 – SCREENING MEDIANTE VERIFICA DI CORRISPONDENZA DI PROPOSTE PRE-VALUTATE		
<p>Si richiede di avviare la procedura di Verifica di Corrispondenza per P/P/P/I/A pre-valutati?</p> <p><input type="checkbox"/> Si <input checked="" type="checkbox"/> No</p> <p><i>Se, Sì, il presentare il Format alla sola Autorità competente al rilascio dell'autorizzazione finale del P/P/P/I/A, e compilare elementi sottostanti. Se No si richiede di avviare screening specifico.</i></p>		
PRE-VALUTAZIONI – per proposte già assoggettate a screening di incidenza		
<p>PROPOSTE PRE-VALUTATE:</p> <p>Si dichiara, assumendosi ogni responsabilità, che il piano/progetto/intervento/attività rientra ed è conforme a quelli già pre-valutati da parte dell'Autorità competente per la Valutazione di Incidenza, e pertanto non si richiede l'avvio di uno screening di incidenza specifico?</p> <p><i>(n.b.: in caso di risposta negativa (NO), si richiede l'avvio di screening specifico)</i></p>	<input type="checkbox"/> SI <input checked="" type="checkbox"/> NO	<p><i>Se, Sì, esplicitare in modo chiaro e completo il riferimento all'Atto di pre-valutazione nell'ambito del quale il P/P/P/I/A rientra nelle tipologie assoggettate positivamente a screening di incidenza da parte dell'Autorità competente per la V.Inc.A e compilare le successive sezioni 4 e 4.1:</i></p> <p>.....</p> <p>.....</p> <p>.....</p> <p>.....</p> <p>.....</p>
SEZIONE 4 – DESCRIZIONE E DECODIFICA DEL P/P/P/I/A DA ASSOGGETTARE A SCREENING		
RELAZIONE DESCRITTIVA DETTAGLIATA DEL P/P/P/I/A		
<p>La soluzione tecnica adottata, prevede, la posa di cavi elettrici interrati di media tensione, a sezione 3x185 mmq Al, per una lunghezza complessiva di circa 6556 metri, di cui 4786 metri di scavo per la posa di un singolo cavo, 1707 metri di scavo per la posa di due cavi, 29 metri di posa con canaletta staffata su trave ponte, 34 metri mediante tecnologia no-dig e l'esecuzione di due buche di (m 2,00 x 3,00) per il posizionamento della macchina T.O.C.</p> <p>Inoltre sono previsti anche la sostituzione di conduttori nudi esistenti con cavo precordato a sezione 3x150 mmq Al, per uno sviluppo lineare complessivo di circa 2442 metri, la sostituzione di n. 45 sostegni esistenti con pali idonei del tipo 14/F-G-H-J di altezza utile fuori terra di 12,20 metri e del tipo 16/J di altezza utile fuori terra di 14,00 metri.</p> <p>Si prevede anche lo smantellamento di un tratto di linea aerea MT in conduttori nudi esistente di lunghezza circa 335 metri, la rimozione di un palo e di due tralicci esistenti.</p> <p>Si tratta di un impianto infrastrutturale a rete di tipo permanente ma comunque rimovibile o modificabile.</p> <p>I tratti elettrici da realizzare, smantellare e adeguare che interessano Aree SIC sono i tratti 1, 2, 4 e 5, ma sono inseriti in contesti urbanizzato e come si evince dalla cartografia allegata non sono coinvolti Habitat Prioritari o Comunitari.</p>		
<p>4.1 - Documentazione: allegati tecnici e cartografici a scala adeguata <i>(barrare solo i documenti disponibili eventualmente allegati alla proposta)</i></p>		

<input checked="" type="checkbox"/> File vettoriali/shape della localizzazione dell'P/P/P/I/A <input checked="" type="checkbox"/> Carta zonizzazione di Piano/Programma <input checked="" type="checkbox"/> Relazione di Piano/Programma <input checked="" type="checkbox"/> Planimetria di progetto e delle eventuali aree di cantiere <input checked="" type="checkbox"/> Ortofoto con localizzazione delle aree di P/I/A e eventuali aree di cantiere <input checked="" type="checkbox"/> Documentazione fotografica <i>ante operam</i>	<input type="checkbox"/> Eventuali studi ambientali disponibili <input type="checkbox"/> Altri elaborati tecnici: <input type="checkbox"/> Altri elaborati tecnici: <input type="checkbox"/> Altri elaborati tecnici: <input type="checkbox"/> Altro: <input type="checkbox"/> Altro:			
4.2 - CONDIZIONI D'OBBLIGO <i>(n.b.: da non compilare in caso di screening semplificato)</i>	Se, Si , il proponente si assume la piena responsabilità dell'attuazione delle Condizioni d'Obbligo riportate nella proposta. Riferimento all'Atto di individuazione delle Condizioni d'Obbligo: DGR 78/25		Condizioni d'obbligo rispettate: <input type="checkbox"/> <input type="checkbox"/> <input type="checkbox"/> <input type="checkbox"/> <input type="checkbox"/> <input type="checkbox"/>	
Il P/P/P/I/A è stato elaborato ed è conforme al rispetto della Condizioni d'Obbligo ? <input checked="" type="checkbox"/> Si <input type="checkbox"/> No	Se, No , perché:			
SEZIONE 5 - DECODIFICA DEL PIANO/PROGETTO/INTERVENTO/ATTIVITA' (compilare solo parti pertinenti)				
E' prevista trasformazione di uso del suolo?	<input type="checkbox"/> SI	<input checked="" type="checkbox"/> NO	<input type="checkbox"/> PERMANENTE	<input type="checkbox"/> TEMPORANEA
Se, Si , cosa è previsto:				
Sono previste movimenti terra/sbancamenti/scavi?	<input checked="" type="checkbox"/> SI <input type="checkbox"/> NO		Verranno livellate od effettuati interventi di spietramento su superfici naturali?	<input type="checkbox"/> SI <input checked="" type="checkbox"/> NO
Se, Si , cosa è previsto: si tratta di scavi per la realizzazione della trincea, per la posa dei cavi interrati, soprattutto sotto strade e scavi per lo smantellamento dei tralicci.			Se, Si , cosa è previsto:	


Sono previste aree di cantiere e/o aree di stoccaggio materiali/terreno asportato/etc.? <input type="checkbox"/> SI <input checked="" type="checkbox"/> NO		Se, Si , cosa è previsto:	
E' necessaria l'apertura o la sistemazione di piste di accesso all'area?	<input type="checkbox"/> SI <input checked="" type="checkbox"/> NO	Le piste verranno ripristinate a fine dei lavori/attività?	<input type="checkbox"/> SI <input checked="" type="checkbox"/> NO
Se, Si , cosa è previsto:		Se, Si , cosa è previsto:	
E' previsto l'impiego di tecniche di ingegneria naturalistica e/o la realizzazione di interventi finalizzati al miglioramento ambientale? <input type="checkbox"/> Si <input checked="" type="checkbox"/> No		Se, Si , descrivere:	
Specie vegetali	E' previsto il taglio/esbosco/rimozione di specie vegetali? <input type="checkbox"/> SI <input checked="" type="checkbox"/> NO	Se, Si , descrivere:	
La proposta è conforme alla normativa nazionale e/o regionale riguardante le specie vegetali alloctone e le attività di controllo delle stesse (es. eradicazione)? <input checked="" type="checkbox"/> SI <input type="checkbox"/> NO		Sono previsti interventi di piantumazione/rinverdimento/messa a dimora di specie vegetali? <input type="checkbox"/> SI <input checked="" type="checkbox"/> NO Se, Si , cosa è previsto: Indicare le specie interessate:	

Specie animali	<p>La proposta è conforme alla normativa nazionale e/o regionale riguardante le specie animali alloctone e la loro attività di gestione?</p> <p><input checked="" type="checkbox"/> SI <input type="checkbox"/> NO</p>	<p>Sono previsti interventi di controllo/immissione/ripopolamento/allevamento di specie animali o attività di pesca sportiva?</p> <p><input type="checkbox"/> SI <input checked="" type="checkbox"/> NO <input type="checkbox"/></p> <p>Se, Si, cosa è previsto:</p> <p>.....</p> <p>.....</p> <p>.....</p> <p>Indicare le specie interessate:</p>	
Mezzi meccanici	<p>Mezzi di cantiere o mezzi necessari per lo svolgimento dell'intervento</p>	<p><input type="checkbox"/> Pale meccaniche, escavatrici, o altri mezzi per il movimento terra:</p> <p><input type="checkbox"/> Mezzi pesanti (Camion, dumper, autogru, gru, betoniere, asfaltatori, rulli compressori):</p> <p><input type="checkbox"/> Mezzi aerei o imbarcazioni (elicotteri, aerei, barche, chiatte, draghe, pontoni):</p>	<p>Piccoli escavatori</p> <p>Autogru, Piattaforme aeree</p> <p>.....</p> <p>.....</p>
Fonti di inquinamento e produzione di rifiuti	<p>La proposta prevede la presenza di fonti di inquinamento (luminoso, chimico, sonoro, acquatico, etc.) o produzione di rifiuti?</p> <p><input checked="" type="checkbox"/> SI <input type="checkbox"/> NO</p>	<p>La proposta è conforme alla normativa nazionale e/o regionali di settore?</p> <p><input checked="" type="checkbox"/> SI <input type="checkbox"/> NO</p> <p>Descrivere:</p> <p>.....</p> <p>.....</p> <p>.....</p>	
<p>Interventi edilizi</p> <p>Per interventi edilizi su strutture preesistenti</p> <p>Riportare il titolo edilizio in forza al quale è stato realizzato l'immobile e/o struttura oggetto di intervento</p>		<p><input type="checkbox"/> Permesso a costruire</p> <p><input type="checkbox"/> Permesso a costruire in sanatoria</p> <p><input type="checkbox"/> Condono</p> <p><input type="checkbox"/> DIA/SCIA</p> <p><input type="checkbox"/> Altro</p>	<p>Estremi provvedimento o altre informazioni utili:</p> <p>.....</p> <p>.....</p> <p>.....</p> <p>.....</p>
<p>Manifestazioni</p>		<p><input type="checkbox"/> Numero presunto di partecipanti:</p>	

Per manifestazioni, gara, motoristiche, eventi sportivi, spettacoli pirotecnici, sagre, etc.	<input type="checkbox"/> Numero presunto di veicoli coinvolti nell'evento (moto, auto, biciclette, etc.): <input type="checkbox"/> Numero presunto di mezzi di supporto (ambulanze, vigili del fuoco, forze dell'ordine, mezzi aerei o navali): <input type="checkbox"/> Numero presunto di gruppi elettrogeni e/o bagni chimici:	
Attività ripetute	Descrivere:	
L'attività/intervento si ripete annualmente/periodicamente alle stesse condizioni? <input type="checkbox"/> Si <input checked="" type="checkbox"/> No	
La medesima tipologia di proposta ha già ottenuto in passato parere positivo di V.Inc.A? <input type="checkbox"/> Si <input checked="" type="checkbox"/> No Se, Si, allegare e citare precedente parere in "Note".	Possibili varianti - modifiche: Note:	
SEZIONE 6 - CRONOPROGRAMMA AZIONI PREVISTE PER IL P/P/P/I/A		
Descrivere: scavo trincee per la posa del cavo posa del cavo interrato e ripristino sostituzione pali posa del cavo aereo smantellamento linea	Leggenda: A. scavo trincee per la posa del cavo B. posa del cavo interrato e ripristino C. sostituzione pali D. posa del cavo aereo E. smantellamento linea	

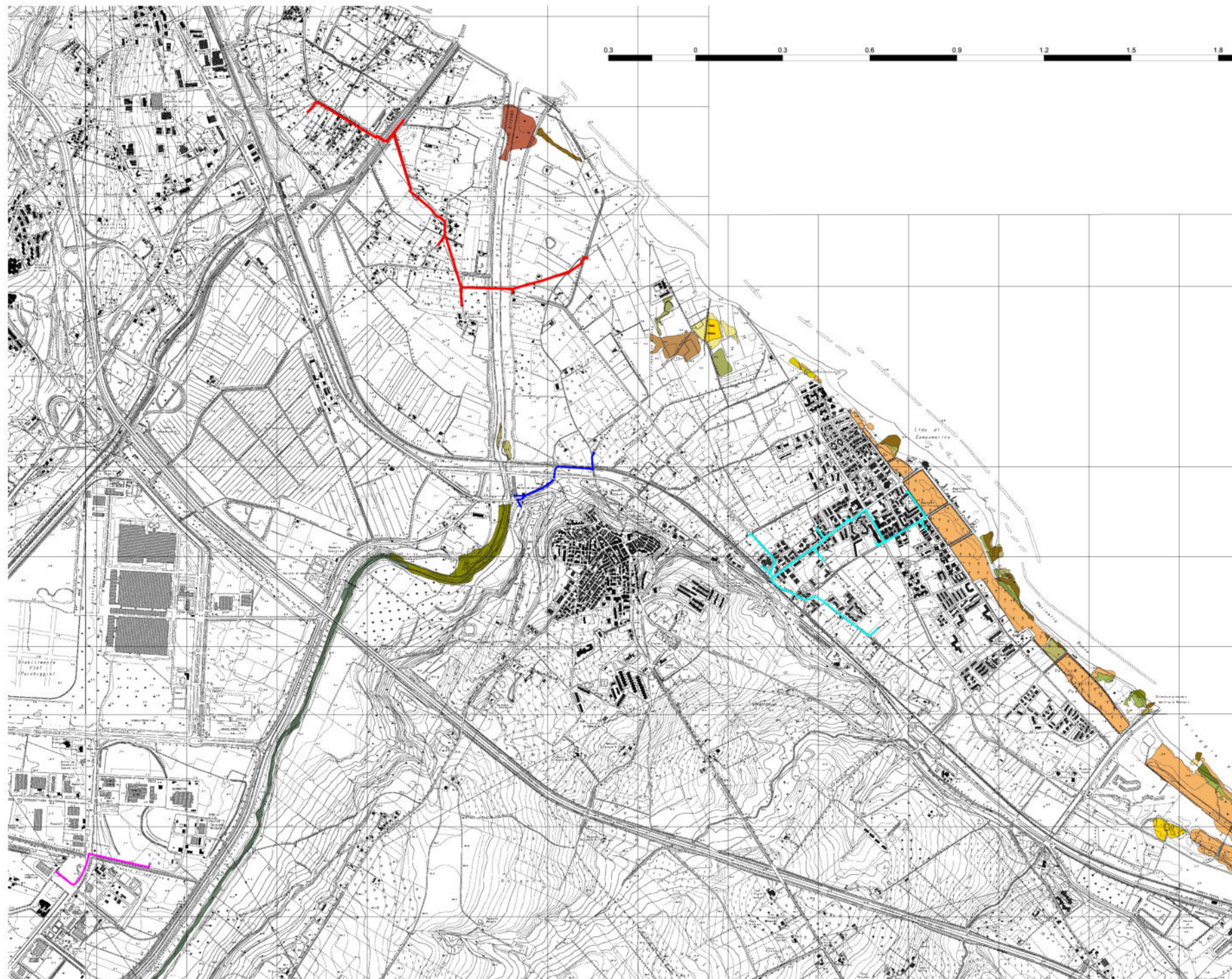
Anno: 2025	Gennaio	Febbraio	Marzo	Aprile	Maggio	Giugno	Luglio	Agosto	Settembre	Ottobre	Novembre	Dicembre
1° sett.								A	A	B	B	C
2° sett.								A	A	B	B	C
3° sett.								A	A	B	C	D
4° sett.								A	A	B	C	D

Anno: 2026	Gennaio	Febbraio	Marzo	Aprile	Maggio	Giugno	Luglio	Agosto	Settembre	Ottobre	Novembre	Dicembre
1° sett.	E											
2° sett.	E											
3° sett.	E											
4° sett.	E											

Ditta/Società	Proponente/ Professionista incaricato	Firma e/o Timbro	Luogo e data
e-distribuzione	Forestale Iunior Davide Carmosino		Termoli 19/06/25

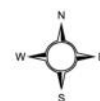
(compilare solo le parti necessarie in relazione alla tipologia della proposta)

** le singole Regioni e PP.AA possono adeguare, integrare e/o modificare le informazioni presenti nel presente Format sulla base delle esigenze operative o peculiarità territoriali, prevedendo, se del caso, anche Format specifici per particolari attività settoriali.



0.3 0 0.3 0.6 0.9 1.2 1.5 1.8 2.1 2.4 Miles

1:10000



REGIONE MOLISE GIUNTA REGIONALE
Protocollo Arrivo N. 105036/2025 del 16-07-2025
Allegato 1 - Class. 0 - Copia Documento