



FORMAT DI SUPPORTO SCREENING DI V.INC.A per Piani/Programmi/Progetti/Interventi/Attività – PROPONENTE**	
Oggetto P/P/P/I/A:	INTERVENTI DI MIGLIORAMENTO FONDIARIO DI TERRENI AGRICOLI, MEDIANTE RIPORTO E LIVELLAMENTO SUPERFICIALE IN AGRO DI CAMPOMARINO, LOCALITA' RAMITELLI.
<p><input type="checkbox"/> Piano/Programma (definizione di cui all'art. 5, comma 1, lett e) del D.lgs. 152/06)</p> <p><input type="checkbox"/> Progetto/intervento (definizione di cui all'art. 5, comma 1, lett g) del D.lgs. 152/06)</p> <p>Il progetto/intervento ricade nelle tipologie di cui agli Allegati II, II bis, III e IV alla Parte Seconda del D. Lgs. 152/06 e s.m.i.</p> <p><input type="checkbox"/> Si indicare quale tipologia:</p> <p><input type="checkbox"/> No</p> <p>Il progetto/intervento è finanziato con risorse pubbliche?</p> <p>X. No</p> <p><input type="checkbox"/> SI: indicare quali risorse</p> <p>Il progetto/intervento è un'opera pubblica?</p> <p>X No</p> <p><input type="checkbox"/> Si</p> <p><input type="checkbox"/> Attività (qualsiasi attività umana non rientrante nella definizione di progetto/intervento che possa avere relazione o interferenza con l'ecosistema naturale)</p> <p><input type="checkbox"/> PROPOSTE PRE-VALUTATE (VERIFICA DI CORRISPONDENZA)</p>	
<input type="checkbox"/> Tipologia P/P/P/I/A:	<p><input type="checkbox"/> Piani faunistici/piani ittici</p> <p><input type="checkbox"/> Calendari venatori/ittici</p> <p><input type="checkbox"/> Piani urbanistici/paesaggistici</p> <p><input type="checkbox"/> Piani energetici/infrastrutturali</p> <p><input type="checkbox"/> Altri piani o programmi.....</p> <p><input type="checkbox"/> _Ristrutturazione / manutenzione edifici DPR 380/2001</p> <p><input type="checkbox"/> Realizzazione ex novo di strutture ed edifici</p> <p><input type="checkbox"/> Manutenzione di opere civili ed infrastrutture esistenti</p> <p><input type="checkbox"/> Manutenzione e sistemazione di fossi, canali, corsi d'acqua</p> <p>X Attività agricole</p> <p><input type="checkbox"/> Attività forestali</p> <p><input type="checkbox"/> Manifestazioni motoristiche, ciclistiche, gare cinofile, eventi sportivi, sagre e/o spettacoli pirotecnici, eventi/riprese cinematografiche e spot pubblicitari etc.</p>
Proponente:	NORANTE MAIA (C.F. NRNMAI54T51H501E)



SEZIONE 1 - LOCALIZZAZIONE ED INQUADRAMENTO TERRITORIALE

Regione: MOLISE		Contesto localizzativo <input type="checkbox"/> Centro urbano <input type="checkbox"/> Zona periurbana <input checked="" type="checkbox"/> Aree agricole <input type="checkbox"/> Aree industriali <input type="checkbox"/> Aree naturali <input type="checkbox"/> Fiumi e torrenti				
Comune: Campomarino						
Località/Frazione: contrada Ramitelli						
Indirizzo:						
Particelle catastali: <i>(se utili e necessarie)</i>	Foglio 33 particelle 291-296 (q.p.)-299-304					
Coordinate geografiche: <i>(se utili e necessarie)</i>	LAT.					
	LONG.					
S.R.: GAUS BOAGA						

Nel caso di **Piano o Programma**, descrivere area di influenza e attuazione e tutte le altre informazioni pertinenti:

.....
.....

SEZIONE 2 – LOCALIZZAZIONE P/P/P/I/A IN RELAZIONE AI SITI NATURA 2000

SITI NATURA 2000

SIC	cod.	IT _ _ _ _ _	
		IT _ _ _ _ _	
		IT _ _ _ _ _	
ZSC	cod.	IT 72222217	“Foce Saccione Bonifica Ramitelli”
		IT _ _ _ _ _	
		IT _ _ _ _ _	
ZPS	cod.	IT _ _ _ _ _	denominazione
		IT _ _ _ _ _	
		IT _ _ _ _ _	



E' stata presa visione degli Obiettivi di Conservazione, delle Misure di Conservazione, e/o del Piano di Gestione e delle Condizioni d'Obbligo eventualmente definite del Sito/i Natura 2000 ? ☒ **Si** ☐ No

Citare, l'atto consultato: MISURE DI CONSERVAZIONE DEL SIC IT7222217 "FOCE SACCIONE - BONIFICA RAMITELLI"

2.1 - Il P/P/P/I/A interessa aree naturali protette nazionali o regionali?

☐ Si ☒ **No**

Aree Protette ai sensi della Legge 394/91: EUAP _____

Eventuale nulla osta/autorizzazione/parere rilasciato dell'Ente Gestore dell'Area Protetta (se disponibile e già rilasciato):

2.2 - Per P/P/P/I/A esterni ai siti Natura 2000:

- Sito cod. IT _____ distanza dal sito: _____ (_ metri)
- Sito cod. IT _____ distanza dal sito: _____ (_ metri)
- Sito cod. IT _____ distanza dal sito: _____ (_ metri)

Tra i siti Natura 2000 indicati e l'area interessata dal P/P/P/I/A, sono presenti elementi di discontinuità o barriere fisiche di origine naturale o antropica (es. diversi reticoli idrografici, centri abitati, infrastrutture ferroviarie o stradali, zone industriali, etc.)??

☐ Si ☒ **No**

Descrivere:

SEZIONE 3 – SCREENING MEDIANTE VERIFICA DI CORRISPONDENZA DI PROPOSTE PRE-VALUTATE

Si richiede di avviare la procedura di Verifica di Corrispondenza per P/P/P/I/A pre-valutati?

☐ Si ☒ **No**

Se, Si, il presentare il Format alla sola Autorità competente al rilascio dell'autorizzazione finale del P/P/P/I/A, e compilare elementi sottostanti. Se No si richiede di avviare screening specifico.

PRE-VALUTAZIONI – per proposte già assoggettate a screening di incidenza

PROPOSTE PRE-VALUTATE:

Si dichiara, assumendosi ogni responsabilità, che il piano/progetto/intervento/attività rientra ed è conforme a quelli già **pre-valutati** da parte dell'Autorità competente per la Valutazione di Incidenza, e pertanto non si richiede l'avvio di uno screening di incidenza specifico?

(n.b.: in caso di risposta negativa (**NO**), si richiede l'avvio di screening specifico)

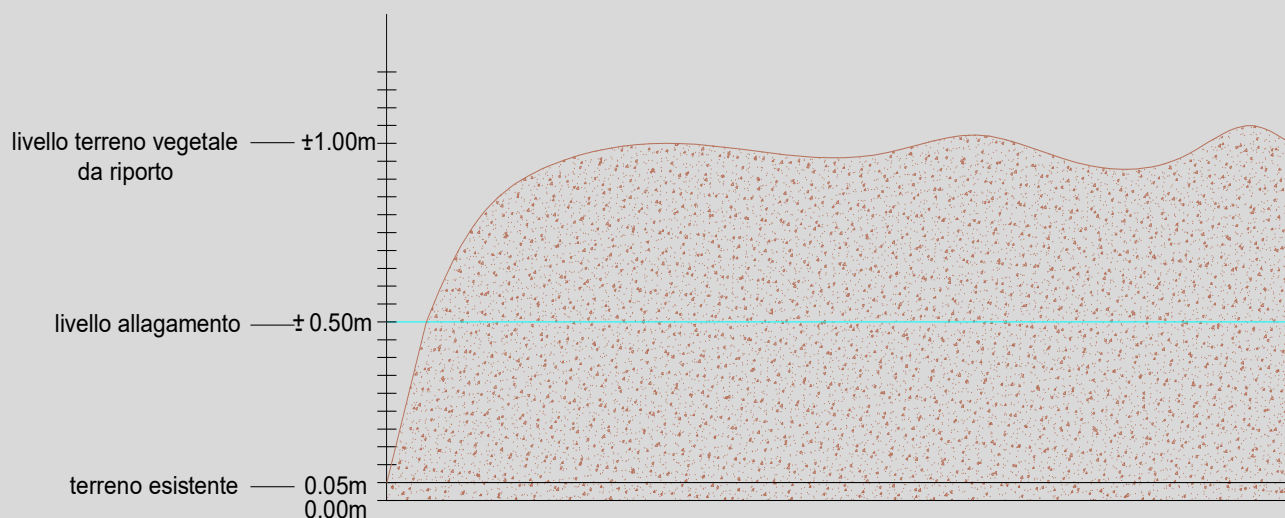
☐ SI
☐ NO

Se, **Si**, esplicitare in modo chiaro e completo il riferimento all'Atto di pre-valutazione nell'ambito del quale il P/P/P/I/A rientra nelle tipologie assoggettate positivamente a screening di incidenza da parte dell'Autorità competente per la V.Inc.A. e compilare le successive sezioni 4 e 4.1:



	
SEZIONE 4 – DESCRIZIONE E DECODIFICA DEL P/P/P/I/A DA ASSOGGETTARE A SCREENING		
RELAZIONE DESCRITTIVA DETTAGLIATA DEL P/P/P/I/A		
<p>L'Area di intervento si colloca in una zona di Campomarino agricola. La zona d'intervento è situata in contrada Ramitelli. Dato che la zona è costituita da terreni in cui gli stessi presentano caratteristiche simili e tutti presentano una depressione rispetto la quota marina causando spesso allagamenti in quasi tutte le aree presenti.</p> <p>I terreni sono costituiti da un unico corpo, anche se separati da una strada a fondo naturale che divide il lotto in due aree.</p> <p>La quota altimetrica è pari 15 metri sul livello del mare</p> <p>Attualmente i terreni agricoli, risentono di eccessivi ristagni idrici dovuti a depressioni del terreno rispetto ai canali di scolo e, per tale motivo, che si prevede di effettuare dei <u>lavori di miglioramento fondiario</u> mediante un livellamento generale con riporto di terreno vegetale al fine di assicurare una migliore coltivazione dei terreni e non costituisce elemento di anomalia o impatto visivo.</p> <p>Tali interventi sono inquadrabili come interventi di miglioramento fondiario, ovvero di sistemazione agraria, nell'ambito di lavori di riqualificazione agricola.</p> <p>La superficie interessata dai lavori di sistemazione idraulica è pari a 31.057 mq. interessando le particelle catastali n. 291-296 (q.p.) -299-304 del foglio 33. La sistemazione dell'area mediante riporto di terreno vegetale e livellamento generale interesserà un volume complessivo di terreno pari a circa 31.057 mc (31.057 mq x 1,00).</p>		

REGIONE MOLISE GIUNTA REGIONALE
Protocollo Archivio N. 117510/2025 del 06-08-2025
Doc. Principale - Class. 0 - Copia del Documento Firmato Digitalmente



Il riporto e il livellamento dell'area non interesserà quella quota parte della particella catastale n. 296 su cui sono censiti gli habitat 2230 "Dune con prati dei Malcommietalia - 2250 (Dune costiere con *Juniperus spp*".

Si prevede altresì la ripulitura dei canali di scolo delle acque meteoriche prospiciente le aree agricole, evitando di tagliare vegetazione arbustiva ed arborea.

L'attività di riporto di terreno agrario (terre e rocce di scavo) sarà disciplinata dal D.lgs 152/2006 e dalla legge 41/2023.



REGIONE MOLISE GIUNTA REGIONALE
Protocollo Arquivo N. 117510/2025 del 06-08-2025
Doc. Principale / Class. 0 - Copia Del Documento Firmato Digitalmente













- ☒  Particelle catastali 191-296-299-304_foglio 33_Campomarino
- ▼ ☒  ZSC IT 7222217
 - ☒  1210 2110
 - ☒  1310 1410 1510* 3170*
 - ☒  2120
 - ☒  2230 2240 2260
 - ☒  2250
 - ☒  2270 1410
 - ☒  3250
 - ☒  91M0
 - ☒  92A0
 - ☒  9340



Foto 1 - Vista Sud - particelle catastali n. 291-304 del foglio 33 - Su tali terreni non sono censiti habitat.



Foto 2 - Vista nord - particelle catastali n. 299-296 (q.p.).

4.1 - Documentazione: allegati tecnici e cartografici a scala adeguata

(barrare solo i documenti disponibili eventualmente allegati alla proposta)

**X File vettoriali/shape della localizzazione
dell'P/P/P/I/A**

- ☐ Carta zonizzazione di Piano/Programma
- ☐ Relazione di Piano/Programma



X Planimetria di progetto con tavole di disegno <input type="checkbox"/> Ortofoto con localizzazione delle aree di P/I/A e eventuali aree di cantiere X Documentazione fotografica ante operam				
4.2 - CONDIZIONI D'OBBLIGO (n.b.: da non compilare in caso di screening semplificato)		Se, Si , il proponente si assume la piena responsabilità dell'attuazione delle Condizioni d'Obbligo riportate nella proposta. Riferimento all'Atto di individuazione delle Condizioni d'Obbligo: Misure di Conservazione del SIC IT7222217		Condizioni d'obbligo rispettate: L'intervento di miglioramento fondiario la sistemazione idraulica dei terreni agricoli.
Il P/P/P/I/A è stato elaborato ed è conforme al rispetto della Condizioni d'Obbligo ? X Si <input type="checkbox"/> No		Se, No , perché:		
SEZIONE 5 - DECODIFICA DEL PIANO/PROGETTO/INTERVENTO/ATTIVITA' (compilare solo parti pertinenti)				
E' prevista trasformazione di uso del suolo?	<input type="checkbox"/> SI	X NO	<input type="checkbox"/> PERMANENTE	<input type="checkbox"/> PARZIALMENTE
Se, Si, cosa è previsto:				
<input type="checkbox"/> Sono previste movimenti terra/sbancamenti/scavi?	X SI <input type="checkbox"/> NP	Verranno livellate od effettuati interventi di spietramento su superfici naturali?	<input type="checkbox"/> NO X SI	
Sono previste aree di cantiere e/o aree di stoccaggio materiali/terreno asportato/etc.? X NO <input type="checkbox"/> SI		Se, Si , cosa è previsto: All'interno del perimetro della particella catastale saranno posizionate gli scarrabili per il materiale cementizio da asportare, senza che le aree litoranee possano essere interessate dalle attività edili.		
E' necessaria l'apertura o la sistemazione di piste di accesso all'area?	<input type="checkbox"/> SI X NO	Le piste verranno ripristinate a fine dei lavori/attività?	<input type="checkbox"/> SI X NO	



Se, Si , cosa è previsto:		Se, Si , cosa è previsto:	
<div></div> <div></div>		<div></div> <div></div>	
E' previsto l'impiego di tecniche di ingegneria naturalistica e/o la realizzazione di interventi finalizzati al miglioramento ambientale? <input type="checkbox"/> Si <input checked="" type="checkbox"/> No		Se, Si , descrivere: <div></div> <div></div> <div></div>	
Specie vegetali	E' previsto il taglio/esbosco/rimozione di specie vegetali? <input type="checkbox"/> SI <input checked="" type="checkbox"/> NO	Se, Si , descrivere:	
	La proposta è conforme alla normativa nazionale e/o regionale riguardante le specie vegetali alloctone e le attività di controllo delle stesse (es. eradicazione)? <input checked="" type="checkbox"/> SI <input type="checkbox"/> NO	Sono previsti interventi di piantumazione/rinverdimento/messa a dimora di specie vegetali? <input checked="" type="checkbox"/> NO <input type="checkbox"/> SI Se, Si , cosa è previsto:	
Specie animali	La proposta è conforme alla normativa nazionale e/o regionale riguardante le specie animali alloctone e la loro attività di gestione? <input checked="" type="checkbox"/> SI <input type="checkbox"/> NO	Sono previsti interventi di controllo/immissione/ripopolamento/allevamento di specie animali o attività di pesca sportiva? <input type="checkbox"/> SI <input checked="" type="checkbox"/> NO <input type="checkbox"/> Se, Si , cosa è previsto: <div></div> <div></div> <div></div> Indicare le specie interessate:	
	Mezzi meccanici	Mezzi di cantiere o mezzi necessari per lo svolgimento dell'intervento	<ul style="list-style-type: none">• TRATTRICI AGRICOLE PER ILLIVELLAMENTO DEL TERRENO:




Fonti di inquinamento e produzione di rifiuti	La proposta prevede la presenza di fonti di inquinamento (luminoso, chimico, sonoro, acquatico, etc.) o produzione di rifiuti? <input checked="" type="checkbox"/> SI <input type="checkbox"/> NO	La proposta è conforme alla normativa nazionale e/o regionali di settore? <input checked="" type="checkbox"/> SI <input type="checkbox"/> NO Descrivere:	
	Interventi edilizi Per interventi edilizi su strutture preesistenti Riportare il titolo edilizio in forza al quale è stato realizzato l'immobile e/o struttura oggetto di intervento	<input type="checkbox"/> Permesso a costruire <input type="checkbox"/> Permesso a costruire in sanatoria <input type="checkbox"/> Condono <input checked="" type="checkbox"/> SCIA	
Manifestazioni Per manifestazioni, gara, motoristiche, eventi sportivi, spettacoli pirotecnici, sagre, etc.	<ul style="list-style-type: none">➤ Numero presunto di partecipanti:➤ Numero presunto di veicoli coinvolti nell'evento (moto, auto, biciclette, etc.):➤ Numero presunto di mezzi di supporto (ambulanze, vigili del fuoco, forze dell'ordine, mezzi aerei o navali):➤ Numero presunto di gruppi elettrogeni e/o bagni chimici:		
Attività ripetute L'attività/intervento si ripete annualmente/periodicamente alle stesse condizioni? <input type="checkbox"/> Si <input checked="" type="checkbox"/> No	Descrivere: Possibili varianti - modifiche: Note:		
La medesima tipologia di proposta ha già ottenuto in passato parere positivo di V.Inc.A? <input type="checkbox"/> Si <input checked="" type="checkbox"/> No Se, Si, allegare e citare precedente parere in "Note".			

**SEZIONE 6 - CRONOPROGRAMMA AZIONI PREVISTE PER IL P/P/P/I/A**

Per le lavorazioni previste vi sarà una produzione di rumori che avranno il carattere di temporaneità diluiti nel corso di circa 30 giorni

Anno 2025 – periodo: settembre- ottobre - novembre (60 giorni naturali e consecutivi).

Proponente Ditta/Società:	Professionista incaricato	Firma e/o Timbro	Luogo e data:
NORANTE MAIA Via Vino Ramitello 1 - 86042 Campomarino (CB)	dott. for. Marco Maio		Campomarino 20 maggio 2025

(compilare solo le parti necessarie in relazione alla tipologia della proposta)

** le singole Regioni e PP.AA possono adeguare, integrare e/o modificare le informazioni presenti nel presente Format sulla base delle esigenze operative o peculiarità territoriali, prevedendo, se del caso, anche Format specifici per particolari attività settoriali.