

**FORMAT DI SUPPORTO SCREENING DI V.INC.A per Piani/Programmi/Progetti/Interventi/Attività –  
PROPONENTE\*\***

Oggetto P/P/P/I/A:

Intervento selvicolturale in località "Fosso del Feudo",  
in agro del Comune di San Pietro Avellana (IS).

- ☐ Piano/Programma (definizione di cui all'art. 5, comma 1, lett e) del D.lgs. 152/06)  
☒ Progetto/intervento (definizione di cui all'art. 5, comma 1, lett g) del D.lgs. 152/06)

Il progetto/intervento ricade nelle tipologie di cui agli Allegati II, II bis, III e IV alla Parte Seconda del  
D.Lgs. 152/06 e s.m.i.

- ☐ Si indicare quale tipologia: .....  
☒ No

Il progetto/intervento è finanziato con risorse pubbliche?

- ☐ Si indicare quali risorse: .....  
☒ No

Il progetto/intervento è un'opera pubblica?

- ☐ Si  
☒ No

- ☒ Attività (qualsiasi attività umana non rientrante nella definizione di progetto/intervento che possa  
avere relazione o interferenza con l'ecosistema naturale)

- ☐ PROPOSTE PRE-VALUTATE ( VERIFICA DI CORRISPONDENZA )

Tipologia P/P/P/I/A:

- ☐ Piani faunistici/piani ittici  
☐ Calendari venatori/ittici  
☐ Piani urbanistici/paesaggistici  
☐ Piani energetici/infrastrutturali  
☐ Altri piani o programmi.....  
☐ Ristrutturazione / manutenzione edifici DPR 380/2001  
☐ Realizzazione ex novo di strutture ed edifici  
☐ Manutenzione di opere civili ed infrastrutture esistenti  
☐ Manutenzione e sistemazione di fossi, canali, corsi d'acqua  
☐ Attività agricole  
☒ Attività forestali  
☐ Manifestazioni motoristiche, ciclistiche, gare cinofile, eventi sportivi, sagre e/o  
spettacoli pirotecnici, eventi/riprese cinematografiche e spot pubblicitari etc.  
☐ Altro (specificare)  
.....  
.....

Proponente:

Forestale Iunior Davide Carmosino tecnico incaricato da Frazzini Antonio



## SEZIONE 1 - LOCALIZZAZIONE ED INQUADRAMENTO TERRITORIALE

Regione: Molise				<b>Contesto localizzativo</b>  <input type="checkbox"/> Centro urbano <input type="checkbox"/> Zona periurbana <input type="checkbox"/> Aree agricole <input type="checkbox"/> Aree industriali <input checked="" type="checkbox"/> Aree naturali <input type="checkbox"/> .....			
Comune: San Pietro Avellana Prov.: IS							
Località/Frazione: Fosso del Feudo							
Indirizzo: .....							
Particelle catastali: (se utili e necessarie)	Fg 29 p.lla 91						
Coordinate geografiche: (se utili e necessarie)	LAT.	41°48'25.6"					
	S.R.: Geografiche	LONG.	14°14'19.5"				

Nel caso di **Piano o Programma**, descrivere area di influenza e attuazione e tutte le altre informazioni pertinenti:

.....  
.....

## SEZIONE 2 – LOCALIZZAZIONE P/P/P/I/A IN RELAZIONE AI SITI NATURA 2000

## SITI NATURA 2000

SIC	cod.	IT _ _ _ _ _	denominazione
		IT _ _ _ _ _	
		IT _ _ _ _ _	
ZSC	cod.	IT _ _ _ _ _	denominazione
		IT 7212124 _ _	Bosco Monte di Mezzo-Monte Miglio-Pennataro-Monte Capraro-Monte Cavallerizzo
		IT _ _ _ _ _	
ZPS	cod.	IT _ _ _ _ _	denominazione
		IT _ _ _ _ _	
		IT _ _ _ _ _	



E' stata presa visione degli Obiettivi di Conservazione, delle Misure di Conservazione, e/o del Piano di Gestione e delle Condizioni d'Obbligo eventualmente definite del Sito/i Natura 2000 ? ☒ Si ☐ No

Citare, l'atto consultato: Misure di Conservazione approvate con DGR 78 del 21/03/2025 .....

**2.1 - Il P/P/P/I/A interessa aree naturali protette nazionali o regionali?**

☐ Si ☒ No

**Aree Protette ai sensi della Legge 394/91:** EUAP \_ \_ \_ \_ \_

Eventuale nulla osta/autorizzazione/parere rilasciato dell'Ente Gestore dell'Area Protetta (se disponibile e già rilasciato):

**2.2 - Per P/P/P/I/A esterni ai siti Natura 2000:**

- Sito cod. IT \_ \_ \_ \_ \_ distanza dal sito: ..... ( \_ metri)
- Sito cod. IT \_ \_ \_ \_ \_ distanza dal sito: ..... ( \_ metri)
- Sito cod. IT \_ \_ \_ \_ \_ distanza dal sito: ..... ( \_ metri)

Tra i siti Natura 2000 indicati e l'area interessata dal P/P/P/I/A, sono presenti elementi di discontinuità o barriere fisiche di origine naturale o antropica (es. diversi reticoli idrografici, centri abitati, infrastrutture ferroviarie o stradali, zone industriali, etc.)??

☐ Si ☐ No

Descrivere:

**SEZIONE 3 – SCREENING MEDIANTE VERIFICA DI CORRISPONDENZA DI PROPOSTE PRE-VALUTATE**

Si richiede di avviare la procedura di Verifica di Corrispondenza per P/P/P/I/A pre-valutati?

☐ Si ☒ No

*Se, Si, il presentare il Format alla sola Autorità competente al rilascio dell'autorizzazione finale del P/P/P/I/A, e compilare elementi sottostanti. Se No si richiede di avviare screening specifico.*

**PRE-VALUTAZIONI – per proposte già assoggettate a screening di incidenza**

**PROPOSTE PRE-VALUTATE:**

**Si dichiara**, assumendosi ogni responsabilità, che il piano/progetto/intervento/attività rientra ed è conforme a quelli già **pre-valutati** da parte dell'Autorità competente per la Valutazione di Incidenza, e pertanto non si richiede l'avvio di uno screening di incidenza specifico?

*(n.b.: in caso di risposta negativa (NO), si richiede l'avvio di screening specifico)*

☐ SI  
☒ N  
☐ O

*Se, Si, esplicitare in modo chiaro e completo il riferimento all'Atto di pre-valutazione nell'ambito del quale il P/P/P/I/A rientra nelle tipologie assoggettate positivamente a screening di incidenza da parte dell'Autorità competente per la V.Inc.A e compilare le successive sezioni 4 e 4.1:*

.....  
.....  
.....



## SEZIONE 4 – DESCRIZIONE E DECODIFICA DEL P/P/P/I/A DA ASSOGGETTARE A SCREENING

## RELAZIONE DESCRITTIVA DETTAGLIATA DEL P/P/P/I/A

(n.b.: nel caso fare direttamente riferimento agli elaborati e la documentazione presentati dal proponente)

Si rimanda all'allegata Relazione Tecnica

## 4.1 - Documentazione: allegati tecnici e cartografici a scala adeguata

(barrare solo i documenti disponibili eventualmente allegati alla proposta)

- ☒ File vettoriali/shape della localizzazione dell'P/P/P/I/A
- ☒ Carta zonizzazione di Piano/Programma
- ☒ Relazione di Piano/Programma
- ☐ Planimetria di progetto e delle eventuali aree di cantiere
- ☒ Ortofoto con localizzazione delle aree di P/I/A e eventuali aree di cantiere
- ☒ Documentazione fotografica *ante operam*

- ☐ Eventuali studi ambientali disponibili
- ☐ Altri elaborati tecnici:  
.....
- ☐ Altri elaborati tecnici:  
.....
- ☐ Altri elaborati tecnici:  
.....
- ☐ Altro:  
.....



		<input type="checkbox"/> Altro: .....	
<b>4.2 - CONDIZIONI D'OBBLIGO</b> (n.b.: da non compilare in caso di screening semplificato)	Se, <b>Si</b> , il proponente si assume la piena responsabilità dell'attuazione delle Condizioni d'Obbligo riportate nella proposta.	Condizioni d'obbligo rispettate:  ➤ ..... ➤ ..... ➤ ..... ➤ ..... ➤ ..... ➤ .....	
Il P/P/P/I/A è stato elaborato ed è conforme al rispetto della <b>Condizioni d'Obbligo?</b>  <input checked="" type="checkbox"/> Si <input type="checkbox"/> No	Riferimento all'Atto di individuazione delle Condizioni d'Obbligo: Misure di COservazione (DGR 78/25) ..... .....		
Se, <b>No</b> , perché: ..... ..... ..... .....			
<b>SEZIONE 5 - DECODIFICA DEL PIANO/PROGETTO/INTERVENTO/ATTIVITA'</b> (compilare solo parti pertinenti)			
E' prevista trasformazione di uso del suolo?	<input type="checkbox"/> SI	<input checked="" type="checkbox"/> NO	<input type="checkbox"/> PERMANENTE  <input type="checkbox"/> TEMPORANEA
Se, <b>Si</b> , cosa è previsto: ..... ..... .....			
Sono previste movimenti terra/sbancamenti/scavi?	<input type="checkbox"/> SI <input checked="" type="checkbox"/> NO	Verranno livellate od effettuati interventi di spietramento su superfici naturali?	<input type="checkbox"/> SI <input checked="" type="checkbox"/> NO
Se, <b>Si</b> , cosa è previsto: ..... ..... .....		Se, <b>Si</b> , cosa è previsto: ..... ..... .....	
Sono previste aree di cantiere e/o aree di stoccaggio materiali/terreno asportato/etc.?  <input type="checkbox"/> SI <input checked="" type="checkbox"/> NO		Se, <b>Si</b> , cosa è previsto: ..... ..... .....	
E' necessaria l'apertura o la sistemazione di piste di accesso all'area?	<input checked="" type="checkbox"/> SI <input type="checkbox"/> NO	Le piste verranno ripristinate a fine dei lavori/attività?	<input checked="" type="checkbox"/> SI <input type="checkbox"/> NO



Se, <b>Si</b> , cosa è previsto: Manutenzione ordinaria viabilità esistente ..... .....		Se, <b>Si</b> , cosa è previsto: ..... .....	
E' previsto l'impiego di tecniche di ingegneria naturalistica e/o la realizzazione di interventi finalizzati al miglioramento ambientale?  <input type="checkbox"/> Si <input checked="" type="checkbox"/> No		Se, <b>Si</b> , descrivere: ..... ..... .....	
Specie vegetali	E' previsto il taglio/esbosco/rimozione di specie vegetali?  <input checked="" type="checkbox"/> SI <input type="checkbox"/> NO	Se, <b>SI</b> , descrivere: Utilizzazione boschiva ..... ..... .....	
	La proposta è conforme alla normativa nazionale e/o regionale riguardante le specie vegetali alloctone e le attività di controllo delle stesse (es. eradicazione)?  <input checked="" type="checkbox"/> SI <input type="checkbox"/> NO	Sono previsti interventi di piantumazione/rinverdimento/messa a dimora di specie vegetali?  <input type="checkbox"/> SI <input checked="" type="checkbox"/> NO  Se, <b>Si</b> , cosa è previsto: ..... ..... .....  Indicare le specie interessate: .....	
Specie animali	La proposta è conforme alla normativa nazionale e/o regionale riguardante le specie animali alloctone e la loro attività di gestione?  <input checked="" type="checkbox"/> SI <input type="checkbox"/> NO	Sono previsti interventi di controllo/immissione/ripopolamento/allevamento di specie animali o attività di pesca sportiva?  <input type="checkbox"/> SI <input checked="" type="checkbox"/> NO <input type="checkbox"/>  Se, <b>Si</b> , cosa è previsto: ..... ..... .....  Indicare le specie interessate: .....	
	Mezzi di cantiere o mezzi necessari per lo svolgimento dell'intervento	<ul style="list-style-type: none"><li>➤ Pale meccaniche, escavatrici, o altri mezzi per il movimento terra:</li><li>➤ Mezzi pesanti (Camion, dumper, autogru, gru, betoniere, asfaltatori, rulli compressori):</li></ul>	..... ..... ..... .....



## Allegato A

		➤ Mezzi aerei o imbarcazioni (elicotteri, aerei, barche, chiatte, draghe, pontoni):	..... .....
Fonti di inquinamento e produzione di rifiuti	La proposta prevede la presenza di fonti di inquinamento (luminoso, chimico, sonoro, acquatico, etc.) o produzione di rifiuti?	La proposta è conforme alla normativa nazionale e/o regionali di settore?  <input checked="" type="checkbox"/> SI <input type="checkbox"/> NO  Descrivere: Rumore durante il periodo di cantiere ..... ..... .....	
	<input type="checkbox"/> SI <input type="checkbox"/> NO		
Interventi edilizi		<input type="checkbox"/> Permesso a costruire <input type="checkbox"/> Permesso a costruire in sanatoria <input type="checkbox"/> Condono <input type="checkbox"/> DIA/SCIA <input type="checkbox"/> Altro .....	Estremi provvedimento o altre informazioni utili: ..... ..... .....
Per interventi edilizi su strutture preesistenti  Riportare il titolo edilizio in forza al quale è stato realizzato l'immobile e/o struttura oggetto di intervento			
Manifestazioni		➤ Numero presunto di partecipanti: ➤ Numero presunto di veicoli coinvolti nell'evento (moto, auto, biciclette, etc.): ➤ Numero presunto di mezzi di supporto (ambulanze, vigili del fuoco, forze dell'ordine, mezzi aerei o navali): ➤ Numero presunto di gruppi elettrogeni e/o bagni chimici:	
Per manifestazioni, gara, motoristiche, eventi sportivi, spettacoli pirotecnici, sagre, etc.			
Attività ripetute		Descrivere: ..... ..... ..... ..... ..... .....	
L'attività/intervento si ripete annualmente/periodicamente alle stesse condizioni?  <input type="checkbox"/> Si <input checked="" type="checkbox"/> No		Possibili varianti - modifiche: ..... ..... ..... ..... .....	
La medesima tipologia di proposta ha già ottenuto in passato parere positivo di V.Inc.A?  <input type="checkbox"/> Si <input checked="" type="checkbox"/> No  Se, Si, allegare e citare precedente		Note: ..... .....	

REGIONE MOLISE GIUNTA REGIONALE  
Protocollo Arrivo N. 159996/2025 del 10-11-2025  
Doc. Principale - Class. 0 - Copia Documento



parere in "Note".	..... .....
-------------------	----------------

## SEZIONE 6 - CRONOPROGRAMMA AZIONI PREVISTE PER IL P/P/P/I/A

Descrivere: Abbattimento ed esbosco ..... ..... ..... ..... ..... ..... ..... ..... .....	Leggenda:  <input type="checkbox"/> X= Abbattimento ed esbosco <input type="checkbox"/> ..... <input type="checkbox"/> ..... <input type="checkbox"/> ..... <input type="checkbox"/> ..... <input type="checkbox"/> ..... <input type="checkbox"/> .....
---	--

Anno: 2026	Gennaio	Febbraio	Marzo	Aprile	Maggio	Giugno	Luglio	Agosto	Settembre	Ottobre	Novembre	Dicembre
1° sett.	X	X	X	X	X	X			X	X	X	X
2° sett.	X	X	X	X	X	X			X	X	X	X
3° sett.	X	X	X	X	X				X	X	X	X
4° sett.	X	X	X	X	X				X	X	X	X

Anno: 2027	Gennaio	Febbraio	Marzo	Aprile	Maggio	Giugno	Luglio	Agosto	Settembre	Ottobre	Novembre	Dicembre
1° sett.	X	X	X	X	X	X						
2° sett.	X	X	X	X	X	X						
3° sett.	X	X	X	X	X							
4° sett.	X	X	X	X	X							

Ditta/Società	Proponente/ Professionista incaricato	Firma e/o Timbro	Luogo e data
Frazzini Antonio	Forestale Iunior Davide Carmosino		San Pietro Avellana 07/11/25

(compilare solo le parti necessarie in relazione alla tipologia della proposta)

\*\* le singole Regioni e PP.AA possono adeguare, integrare e/o modificare le informazioni presenti nel presente Format sulla base delle esigenze operative o peculiarità territoriali, prevedendo, se del caso, anche Format specifici per particolari attività settoriali.



***Intervento selvicolturale in località "Fosso del Feudo",  
in agro del Comune di San Pietro Avellana (IS).***

**PREMESSA**

Il Presente elaborato è stato redatto a corredo dell'Allegato A della DGR n. 304 DEL 13.09.2021, trattandosi di un intervento di utilizzazione boschiva all'interno del Sito di Importanza Comunitario IT7212124 "Bosco Monte di Mezzo-Monte Miglio-Pennataro-Monte Capraro-Monte Cavallerizzo", si tratta di un'area forestale, posta nei pressi del comprensorio di Monte Capraro e non lontano dall'agro di Capracotta il bosco rientra in nessun Habitat,

I dati catastali della superficie di intervento sono riportati nella seguente tabella:

Comune	Fg	P.Ila	Qualità	Cl.	Sup. (mq)	Ditta Catastale
San Pietro Avellana	29	387	Pascolo	2	5850	Frazzini Antonio

La superficie d'intervento è di circa 3500 mq

**DESCRIZIONE DELL'AREA**

Il lotto boschivo oggetto di intervento è posto lungo il versante occidentale di Monte Capraro a confine con l'omonima riserva regionale, posto tra il limitare del bosco e i prati falciati o ex pascoli in stato di abbandono. L'esposizione è a ovest e le pendenze sono modeste, l'altitudine media è di 1390 m s.l.m.

Il popolamento oggetto di intervento è caratterizzato da un bosco di origine naturale legato all'abbandono delle attività agricole composto da latifoglie quali Acero campestre (*Acer campestre*), Cerro (*Quercus cerris*) e Faggio (*Fagus sylvatica*), verosimilmente data la struttura forestale il soprassuolo ha subito alcuni tagli saltuari che hanno comportato una certa disetainizzazione delle ceppaie.

Il sottobosco è abbondante e costituito da specie spinescenti (rovo, rosa canina, biancospino, ecc.) , solo nelle radure possono radicare ginepri, prugnoli e biancospini o rose canine.

La particella è servita dalla strada Comunale per Vastogirardi, che necessita di leggere manutenzioni per il transito.

**DESCRIZIONE DELL'INTERVENTO**

L'intervento selvicolturale sarà condotto nel rispetto dal Piano del Gestione dell'Area SIC, ed in particolare quanto concerne le prescrizioni di carattere generale, visto che la superficie non interessa alcun Habitat.

Per la verifica dell'intervento, vista l'omogeneità del soprassuolo, è stata eseguita un'Area di Saggio, di circa 150 mq, dimostrativa dell'intervento e sono emersi i seguenti dati:

- Calcolando che la superficie netta all'intervento è di circa 0,35 Ha , si calcola una dote media di circa 195 piante/Ha e saranno asportate circa 325/Ha, quindi il prelievo in termini numerici è pari al 63%, invece in termini di massa del 45%.
- L'intervento è stato calibrato in modo da preservare le caratteristiche di bosco d'alto fusto favorendo la formazione di una struttura disetanea, naturaliforme

- Sono state rilasciate le piante di maggiori dimensioni turno come esemplari a invecchiamento indefinito, mentre piante seccagginose di dimensioni utili ( $\varnothing \geq 20$  cm) sono state individuate e rilasciate, comunque alle maestranze è stato fatto obbligo di rilasciare, se rinvenuti nel corso dell'utilizzazione, tutte gli alberi secchi o seccagginosi che dovessero rinvenire.
- Le indicazioni sulle modalità di intervento sono state condivise con la ditta boschiva incaricata dei lavori.
- Durante i rilievi non sono state rinvenuti nidi o tane di specie faunistiche rare.



San Pietro Avellana 07/11/2025

F.to Davide Carmosino





DOCUMENTAZIONE FOTOGRAFICA

	
1) Pianta a Invecchiamento indefinito Faggio Ø 33cm 41°48'25.1"N 14°14'22.7"E	2) Pianta a Invecchiamento indefinito Acero C. Ø 36 cm 41°48'24.8"N 14°14'19.5"E

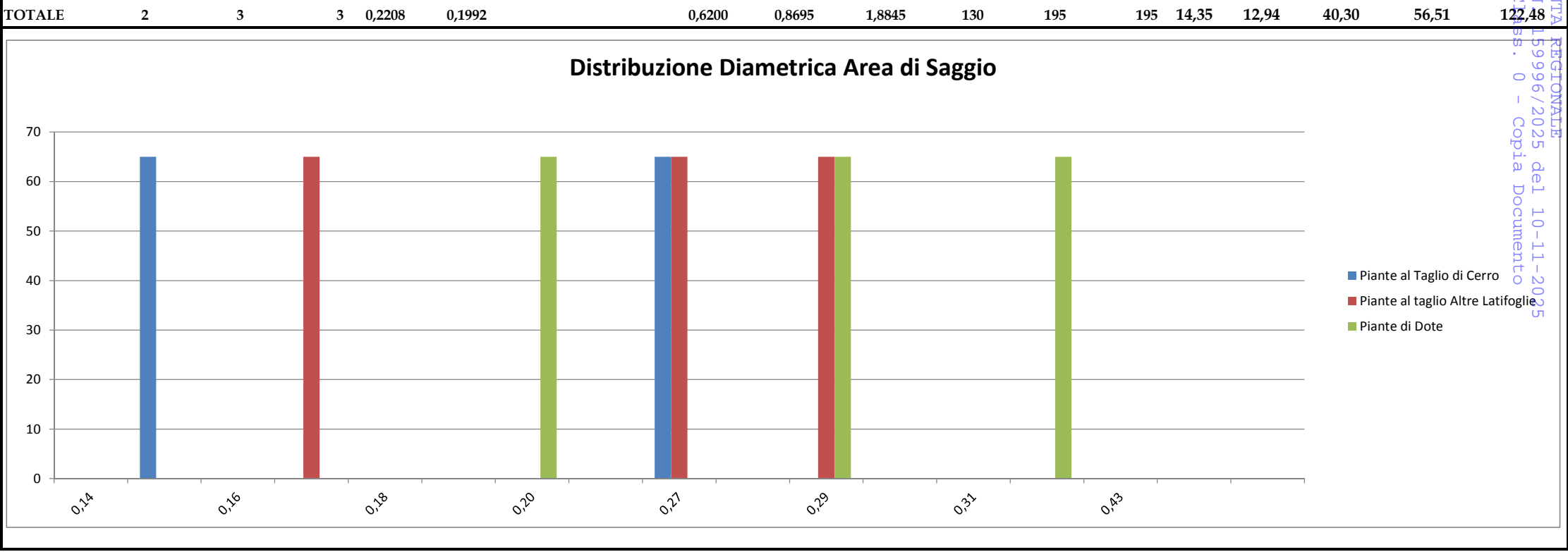




Area di Saggio Centro 41°48'25.6"N; 14°14'19.5"E



AREA DI SAGGIO N. 1 SUP.: MQ 153 LOCALITA': Fosso del Feudo - Coord. WGS 84: 41°48'25.6"N; 14°14'19.5"E																		
Diametri a 1,30 m	n° piante al taglio/as Cerro	n° piante al taglio/as Acero C.	n° piante a dote/as Cerro +Acero	g/as mq al taglio	g/as mq a dote	volume/as per pianta Cerro/Rov.	volume/as per pianta Orniello/Acero	volume/as per cl. diam. T Cerro/Rov.	volume/as per cl. diam. T Orniello/Acero	volume/as per cl. diam. D Cerro +Orn.+Ac	n° piante al taglio/Ha Cerro/Rov.	n° piante al taglio/Ha Orniello/Acero	n° piante a dote/Ha Cerro +Orn.+Ac	g/Ha mq al taglio	g/Ha mq Dote	volume/Ha per cl. diam. T Cerro/Rov.	volume/Ha per cl. diam. T Orniello/Acero	volume/Ha per cl. diam. D Cerro +Orn.+Ac
0,14	1	1	1	0,0000	0,0000	0,0800	0,0900	0,0000	0,0000	0,0000	0	0	0	0,000	0,000	0,000	0,000	0,000
0,15				0,0177	0,0000	0,1700	0,0900	0,1700	0,0000	0,0000	65	0	0	1,148	0,000	11,049	0,000	0,000
0,16				0,0000	0,0000	0,1700	0,1166	0,0000	0,0000	0,0000	0	0	0	0,000	0,000	0,000	0,000	0,000
0,17				0,0227	0,0000	0,1700	0,1166	0,0000	0,1166	0,0000	0	65	0	1,474	0,000	0,000	7,576	0,000
0,18				0,0000	0,0000	0,2800	0,1439	0,0000	0,0000	0,0000	0	0	0	0,000	0,000	0,000	0,000	0,000
0,19	1	1	1	0,0000	0,0000	0,2800	0,1439	0,0000	0,0000	0,0000	0	0	0	0,000	0,000	0,000	0,000	0,000
0,20				0,0000	0,0314	0,2800	0,2060	0,0000	0,0000	0,2430	0	0	65	0,000	2,041	0,000	0,000	15,795
0,26				0,0000	0,0000	0,4500	0,3699	0,0000	0,0000	0,0000	0	0	0	0,000	0,000	0,000	0,000	0,000
0,27				0,1145	0,0000	0,4500	0,3699	0,4500	0,3699	0,0000	65	65	0	7,439	0,000	29,247	24,043	0,000
0,28				0,0000	0,0000	0,7800	0,3831	0,0000	0,0000	0,0000	0	0	0	0,000	0,000	0,000	0,000	0,000
0,29	1	1	1	0,0660	0,0660	0,7800	0,3831	0,0000	0,3831	0,5815	0	65	65	4,291	4,291	0,000	24,896	37,796
0,30				0,0000	0,0000	0,7800	0,3831	0,0000	0,0000	0,0000	0	0	0	0,000	0,000	0,000	0,000	0,000
0,31				0,0000	0,0000	0,7800	0,3831	0,0000	0,0000	0,0000	0	0	0	0,000	0,000	0,000	0,000	0,000
0,36				0,0000	0,1017	1,0600	0,5700	0,0000	0,0000	1,0600	0	0	65	0,000	6,612	0,000	0,000	68,894
0,43				0,0000	0,0000	1,9600	1,2700	0,0000	0,0000	0,0000	0	0	0	0,000	0,000	0,000	0,000	0,000
0,45				0,0000	0,0000	1,9600	1,2700	0,0000	0,0000	0,0000	0	0	0	0,000	0,000	0,000	0,000	0,000
TOTALE	2	3	3	0,2208	0,1992			0,6200	0,8695	1,8845	130	195	195	14,35	12,94	40,30	56,51	122,48



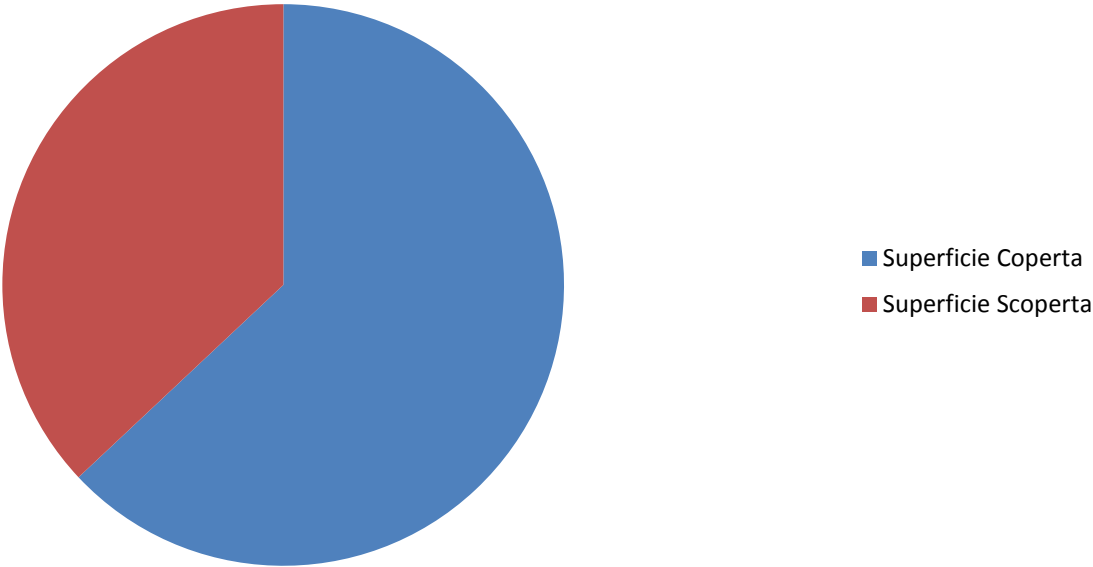
REGIONALE  
Copia Documento  
159996/2025 del 10-11-2025  
0 - Principale -

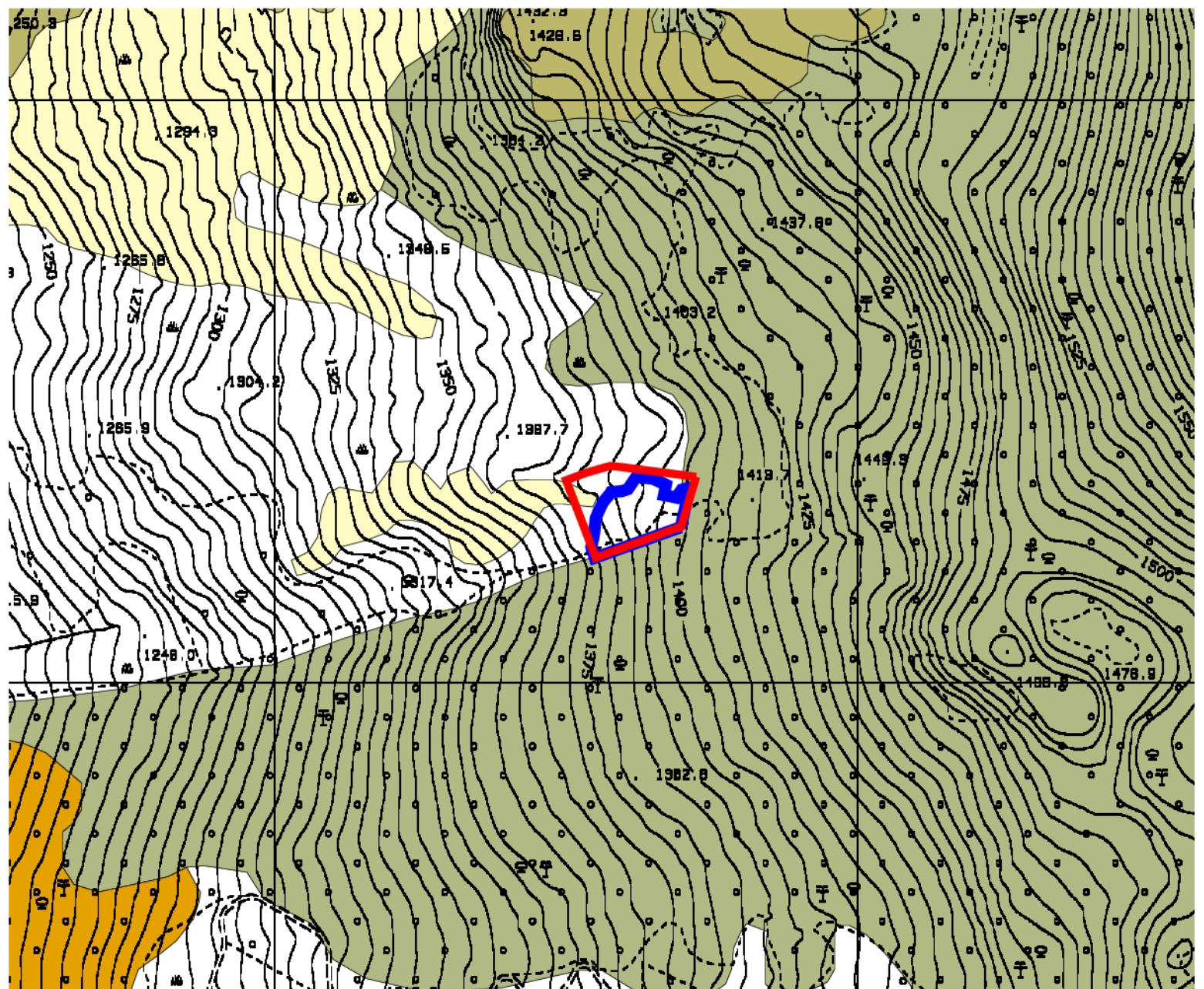
AREA DI SAGGIO N. 1 SUP.: MQ 153 LOCALITA': Fosso del Feudo - Coord. WGS 84: 41°48'25.6"N; 14°14'19.5"E



Diametri a 1,30 m	n° piante al taglio/as	n° piante a dote/as	mq chioma/as per pianta	mq chioma/as per cl. diam. T	mq chioma/as per cl. diam. D	mq chioma/Ha per cl. diam. T	mq chioma/Ha per cl. diam. D
0,13	0	0	12,5600	0,0000	0,0000	0,000	0,000
0,14	0	0	12,5600	0,0000	0,0000	0,000	0,000
0,15	1	0	12,5600	12,5600	0,0000	820,915	0,000
0,16	0	0	12,5600	0,0000	0,0000	0,000	0,000
0,17	1	0	12,5600	12,5600	0,0000	820,915	0,000
0,18	0	0	19,6250	0,0000	0,0000	0,000	0,000
0,19	0	0	19,6250	0,0000	0,0000	0,000	0,000
0,20	0	1	19,6250	0,0000	19,6250	0,000	1282,680
0,21	0	0	19,6250	0,0000	0,0000	0,000	0,000
0,26	0	0	28,2600	0,0000	0,0000	0,000	0,000
0,27	2	0	28,2600	56,5200	0,0000	3694,118	0,000
0,28	0	0	38,4650	0,0000	0,0000	0,000	0,000
0,29	1	1	38,4650	38,4650	38,4650	2514,052	2514,052
0,30	0	0	38,4650	0,0000	0,0000	0,000	0,000
0,31	0	0	38,4650	0,0000	0,0000	0,000	0,000
0,36	0	1	38,4650	0,0000	38,4650	0,000	2514,052
0,38	0	0	50,2400	0,0000	0,0000	0,000	0,000
0,42	0	0	78,5000	0,0000	0,0000	0,000	0,000





TOTALE	5	3	120,1050	96,5550	7850,00	6310,78
--------	---	---	----------	---------	---------	---------

% Copertura post-intervento



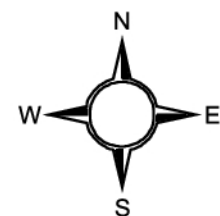


 Limite Catastale  
 Area d'Intervento

 5130  
 6210\*  
 91L0  
 9210\*

Scala 1:5000

0.3 0 0.3 0.6 Kilometers





# Legenda

- AI
- Elemento 1



Google Earth

Image © 2025 Airbus



70 m

REGIONE MOLISE GIUNTA REGIONALE  
PROTOCOLLO REGIONALE N. 11996/2025 DEL 10-11-2025  
Dati: 11/11/2025 - Classe: 0 - Copia Documento