

FORMAT DI SUPPORTO SCREENING DI V.INC.A per Piani/Programmi/Progetti/Interventi/Attività – PROPONENTE**

Oggetto P/P/P/I/A:

Parco eolico composto da 6 aerogeneratori per una potenza complessiva di 30 MW, ubicato nel comune di Castelpagano (BN), nelle località Sambuchella, Piana della Fragna, Guado Mistagno e Pista dei Muli e opere connesse nei comuni di Circello (BN) e Morcone (BN).

- ☐ Piano/Programma (definizione di cui all'art. 5, comma 1, lett e) del D.lgs. 152/06)
☒ Progetto/intervento (definizione di cui all'art. 5, comma 1, lett g) del D.lgs. 152/06)

Il progetto/intervento ricade nelle tipologie di cui agli Allegati II, II bis, III e IV alla Parte Seconda del D.Lgs. 152/06 e s.m.i.

- ☒ Si indicare quale tipologia: impianti eolici per la produzione di energia elettrica sulla terraferma con potenza complessiva superiore a 1 MW.
☐ No

Il progetto/intervento è finanziato con risorse pubbliche?

- ☐ Si indicare quali risorse:
☒ No

Il progetto/intervento è un'opera pubblica?

- ☐ Si
☒ No

- ☐ Attività (qualsiasi attività umana non rientrante nella definizione di progetto/intervento che possa avere relazione o interferenza con l'ecosistema naturale)
☐ PROPOSTE PRE-VALUTATE (VERIFICA DI CORRISPONDENZA)

Tipologia P/P/P/I/A:	<div style="display: flex; flex-wrap: wrap;"> <div style="width: 50%;"> <input type="checkbox"/> <i>Piani faunistici/piani ittici</i> <input type="checkbox"/> <i>Calendari venatori/ittici</i> <input type="checkbox"/> <i>Piani urbanistici/paesaggistici</i> <input type="checkbox"/> <i>Piani energetici/infrastrutturali</i> <input type="checkbox"/> <i>Altri piani o programmi.....</i> </div> <div style="width: 50%;"> <input type="checkbox"/> <i>Ristrutturazione / manutenzione edifici DPR 380/2001</i> <input type="checkbox"/> <i>Realizzazione ex novo di strutture ed edifici</i> <input type="checkbox"/> <i>Manutenzione di opere civili ed infrastrutture esistenti</i> <input type="checkbox"/> <i>Manutenzione e sistemazione di fossi, canali, corsi d'acqua</i> <input type="checkbox"/> <i>Attività agricole</i> <input type="checkbox"/> <i>Attività forestali</i> <input type="checkbox"/> <i>Manifestazioni motoristiche, ciclistiche, gare cinofile, eventi sportivi, sagre e/o spettacoli pirotecnici, eventi/riprese cinematografiche e spot pubblicitari etc.</i> </div> </div> <div style="margin-top: 10px;"> <input checked="" type="checkbox"/> <i>Altro (specificare)</i> <div style="margin-left: 40px;"> Impianto per la produzione di energia elettrica da fonte eolica..... </div> </div>														
Proponente:	Cogein Energy S.r.l.....														
SEZIONE 1 - LOCALIZZAZIONE ED INQUADRAMENTO TERRITORIALE															
<div style="display: flex;"> <div style="flex: 1;"> <p>Regione: Molise</p> <p>Comune: Prov.:</p> <p>Località/Frazione:</p> <p>Indirizzo:</p> </div> <div style="flex: 1; padding-left: 10px;"> <p><i>Contesto localizzativo</i></p> <div style="margin-top: 10px;"> <input type="checkbox"/> Centro urbano <input type="checkbox"/> Zona periurbana <input type="checkbox"/> Aree agricole <input type="checkbox"/> Aree industriali <input type="checkbox"/> Aree naturali <input type="checkbox"/> </div> </div> </div>															
Particelle catastali: <i>(se utili e necessarie)</i>	<table border="1" style="width: 100%; border-collapse: collapse;"> <tr> <td style="width: 25%; height: 30px;"></td> <td style="width: 25%; height: 30px;"></td> <td style="width: 25%; height: 30px;"></td> <td style="width: 25%; height: 30px;"></td> </tr> <tr> <td style="height: 30px;"></td> <td style="height: 30px;"></td> <td style="height: 30px;"></td> <td style="height: 30px;"></td> </tr> </table>														
Coordinate geografiche: <i>(se utili e necessarie)</i> S.R.:	<table border="1" style="width: 100%; border-collapse: collapse;"> <tr> <td style="width: 15%;">LAT.</td> <td style="width: 15%;"></td> <td style="width: 15%;"></td> <td style="width: 15%;"></td> <td style="width: 15%;"></td> <td style="width: 15%;"></td> <td style="width: 15%;"></td> </tr> <tr> <td>LONG.</td> <td></td> <td></td> <td></td> <td></td> <td></td> <td></td> </tr> </table>	LAT.							LONG.						
LAT.															
LONG.															
Nel caso di Piano o Programma , descrivere area di influenza e attuazione e tutte le altre informazioni pertinenti:															

SEZIONE 2 – LOCALIZZAZIONE P/P/P/I/A IN RELAZIONE AI SITI NATURA 2000
SITI NATURA 2000

ZSC	cod .	IT 7222102	<i>Bosco Mazzocca - Castelvetero</i>
		IT 7222103	<i>Bosco di Cercemaggiore - Castelpagano</i>
		IT 7222105	<i>Pesco della Carta</i>
ZSC	cod .	IT 7222109	<i>Monte Saraceno</i>
		IT 7222130	<i>Lago Calcarelle</i>
		IT _ _ _ _ _	
ZPS	cod .	IT _ _ _ _ _	
		IT _ _ _ _ _	
		IT _ _ _ _ _	

E' stata presa visione degli Obiettivi di Conservazione, delle Misure di Conservazione, e/o del Piano di Gestione e delle Condizioni d'Obbligo eventualmente definite del Sito/i Natura 2000 ? ☒ Si ☐ No

Citare, l'atto consultato: DGR 772/2015.

2.1 - Il P/P/P/I/A interessa aree naturali protette nazionali o regionali?

☐ Si ☒ No

Aree Protette ai sensi della Legge 394/91: EUAP _ _ _ _ _

_
.....

Eventuale nulla osta/autorizzazione/parere rilasciato dell'Ente Gestore dell'Area Protetta (se disponibile e già rilasciato):

.....
.....

2.2 - Per P/P/P/I/A esterni ai siti Natura 2000:

- Sito cod. **IT 7222102** distanza dal sito di impianto 1860 metri;
- Sito cod. **IT 7222103** distanza dal sito di impianto 1855 metri;
- Sito cod. **IT 7222105** distanza dal sito di impianto 4325 metri;
- Sito cod. **IT 7222109** distanza dal sito di impianto 3250 metri;
- Sito cod. **IT 7222130** distanza dal sito di impianto 400 metri.

Tra i siti Natura 2000 indicati e l'area interessata dal P/P/P/I/A, sono presenti elementi di discontinuità o barriere fisiche di origine naturale o antropica (es. diversi reticoli idrografici, centri abitati, infrastrutture

ferroviarie o stradali, zone industriali, etc.)??

☒ Si ☐ No

Descrivere: tra il sito di impianto nel comune di Castelpagano (BN) e la ZSC IT7222109 è presente il Torrente Tammarecchia e la S.P. 122 ; tra il sito d'impianto e la ZSC IT7222103 è presente il torrente Tammarecchia; tra il sito d'impianto e la ZSC IT7222105 è presente la S.S. 212.

SEZIONE 3 – SCREENING MEDIANTE VERIFICA DI CORRISPONDENZA DI PROPOSTE PRE-VALUTATE

Si richiede di avviare la procedura di Verifica di Corrispondenza per P/P/P/I/A pre-valutati?

☐ Si ☐ No

Se, Sì, il presentare il Format alla sola Autorità competente al rilascio dell'autorizzazione finale del P/P/P/I/A, e compilare elementi sottostanti. Se No si richiede di avviare screening specifico.

PRE-VALUTAZIONI – per proposte già assoggettate a screening di incidenza

PROPOSTE PRE-VALUTATE:

Si dichiara, assumendosi ogni responsabilità, che il piano/progetto/intervento/attività rientra ed è conforme a quelli già **pre-valutati** da parte dell'Autorità competente per la Valutazione di Incidenza, e pertanto non si richiede l'avvio di uno screening di incidenza specifico?

*(n.b.: in caso di risposta negativa (**NO**), si richiede l'avvio di screening specifico)*

☐ SI
☐ NO

Se, Sì, esplicitare in modo chiaro e completo il riferimento all'Atto di pre-valutazione nell'ambito del quale il P/P/P/I/A rientra nelle tipologie assoggettate positivamente a screening di incidenza da parte dell'Autorità competente per la V.Inc.A e compilare le successive sezioni 4 e 4.1:

.....

SEZIONE 4 – DESCRIZIONE E DECODIFICA DEL P/P/P/I/A DA ASSOGETTARE A SCREENING

RELAZIONE DESCRITTIVA DETTAGLIATA DEL P/P/P/I/A

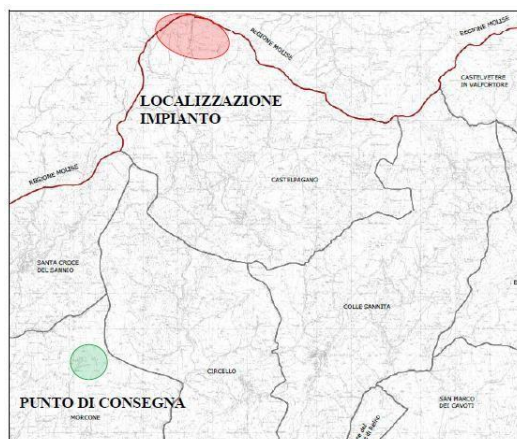
L'intervento riguarda l'installazione di un impianto eolico costituito da n. 6 aerogeneratori e di opere connesse. L'energia elettrica prodotta dal parco eolico viene convogliata tramite dei cavidotti interrato su strada esistente (per quasi tutta la sua estensione) in media tensione ad una stazione di trasformazione, dalla quale partirà un cavidotto in alta tensione che si collegherà alla Stazione Elettrica (SE) di smistamento della RTN a 150 kV di Morcone. Tale stazione è ubicata nel comune di Morcone (BN), in prossimità della stazione TERNA.”

Il progetto può essere schematizzato nelle seguenti azioni:

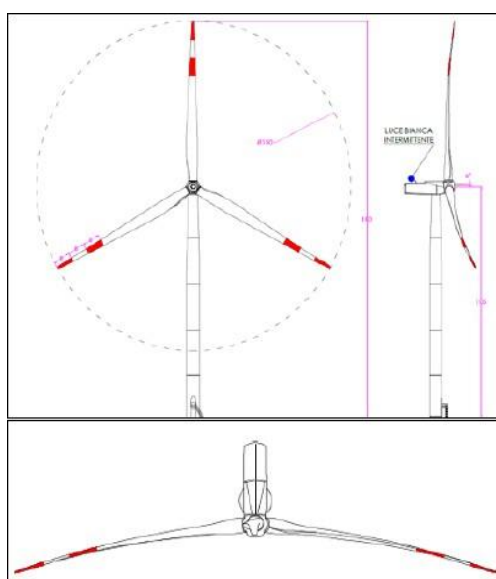
1. installazione di n. 6 aerogeneratori comprese opere di fondazione;
2. realizzazione delle piazzole di stoccaggio, utilizzate in via temporanea durante il cantiere di montaggio delle torri. Prevedono l'utilizzo di una gru e comporta lavori di scotico superficiale, spianatura, riporto di materiale vagliato e compattazione del terreno;
3. cavidotto interrato, lungo il tracciato della viabilità esistente;
4. viabilità interna al sito, realizzazione di nuove strade o adeguamento di quelle esistenti;

5. installazione della stazione di trasformazione;
6. ripristino aree di cantiere e riqualificazione ambientale; riguarda in particolare la superficie delle piazzole di cantiere, dove verranno ripristinati gli usi del suolo preesistenti.

L'intervento ricade in comune di Castelpagano (BN) lungo il confine con il comune di Riccia (CB), interessando le località Sambuchella, Piana della Fragna, Guado Mistagno e Pista dei Muli. Le opere di connessione invece ricadono anche nei comuni di Circello e Morcone.



Ogni torre sarà installata su una piazzola di superficie 25x25 m, pari a 625 mq. Gli aerogeneratori di potenza nominale di 5.000 kW l'uno, hanno un rotore tripala ad asse orizzontale sopravvento, rotazione oraria a velocità variabile. Il diametro rotorico è pari a 150 m, l'altezza della torre è 105 m mentre l'altezza totale è 180 m. La torre è tubolare conica in acciaio verniciato. Gli aerogeneratori sono disposti approssimativamente su un filare lungo di 3.482 m, con una torre (CA6) posta lateralmente. Le due torri più vicine sono distanti circa 500 m, mentre quelle più distanti circa 1.500 m.



Lo studio di incidenza tiene conto i seguenti siti Natura 2000 della Regione Molise:

Codice	Tipo sito	Denominazione
IT7222102	ZSC	Bosco Mazzocca - Castelvetero
IT7222103	ZSC	Bosco di Cercemaggiore - Castelpagano
IT7222105	ZSC	Pesco della Carta
IT7222109	ZSC	Monte Saraceno
IT7222130	ZSC	Lago Calcarelle

Tabella 1 - Siti Natura 2000 della regione Molise di cui si è tenuto conto nell'Elab.17 - Studio di Incidenza

Sebbene l'intervento ricada interamente nel territorio della Regione Campania, l'individuazione dell'area di influenza del progetto estende quest'ultima oltre il confine regionale.

Infatti, come si evince dalla figura seguente riportata nel par. 4.1 dello studio di incidenza:

- il sito IT7222130 rientra nell'area di influenza da lavori in cantiere (disturbo alle popolazioni faunistiche);
- i siti IT7222102, IT7222103, IT7222105, IT7222109 rientrano nell'area di influenza durante l'esercizio (collisioni di uccelli e chiroterteri con gli aerogeneratori).

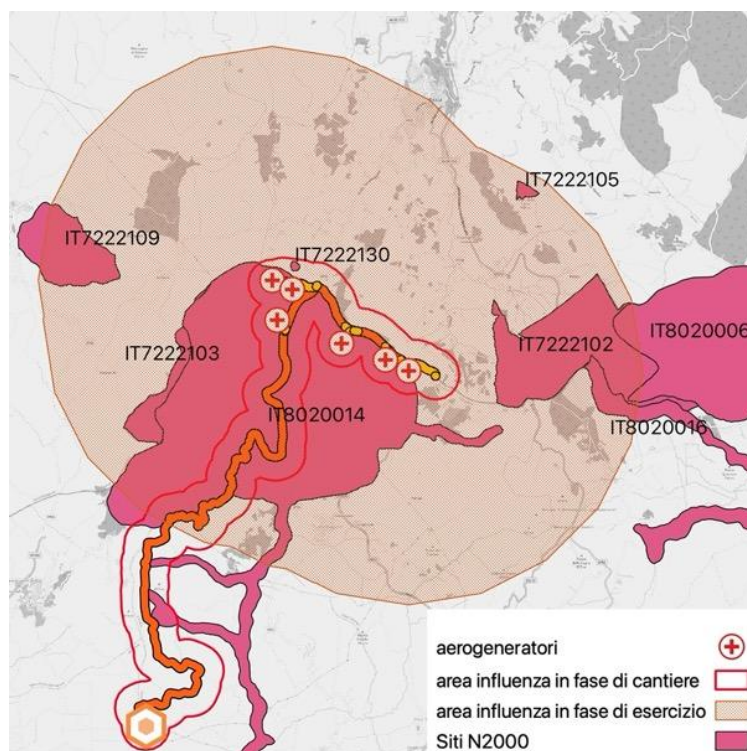


Figura 1 - Individuazione delle incidenze sui diversi Siti Natura 2000 della regione Molise nel raggio di 5 km dal sito di impianto

Le valutazioni fatte nello studio concludono che le azioni di cantiere non determinano alcuna incidenza sulla ZSC IT7222130. In particolare, la realizzazione degli aerogeneratori e delle opere a servizio:

- non sottrae habitat di all. I alla ZSC (par. 5.2);

- non sottrae habitat a specie di all. II elencate nel FS della ZSC (par. 5.3; si fa anche presente che nell'ultima versione del FS, successiva allo studio di incidenza, non è elencata alcuna specie di all. II).

Per quanto riguarda la fase di esercizio, considerando che lo studio ha evidenziato possibili incidenze da collisione esclusivamente su chirotteri e uccelli (par. 5.3.3), relativamente alle ZSC IT7222102, IT7222103, IT7222105, IT7222109, si è evidenziato come non siano segnalati chirotteri di all. II nei siti interessati (anche considerando l'ultima versione del FS, successiva allo studio di incidenza). Pertanto, non ci possono essere incidenze sulle specie di all. II di tali ZSC.

Per quanto riguarda gli uccelli migratori, trattandosi di siti designati come ZSC e non ZPS, qualunque sia l'impatto su tali popolazioni, questo non potrà essere tale da incidere negativamente sugli obiettivi di conservazione delle ZSC, che non comprendono obiettivi di conservazione rivolte agli uccelli.

In ogni caso, nelle ZSC considerate le specie di uccelli più sensibili alle collisioni sono considerate rare o molto rare, tanto che i siti non sono stati classificati come ZPS, e pertanto, come precisato nello studio di incidenza, la probabilità di collisione diventa poco significativa.

Per tali motivi, lo studio di incidenza conclude che adottando opportune misure di mitigazione, il progetto non determinerà incidenza significativa, ovvero non pregiudicherà il mantenimento dell'integrità dei siti Natura 2000 tenuto conto degli obiettivi di conservazione dei medesimi.

4.1 - Documentazione: allegati tecnici e cartografici a scala adeguata <i>(barrare solo i documenti disponibili eventualmente allegati alla proposta)</i>	
<input checked="" type="checkbox"/> File vettoriali/shape della localizzazione dell'P/P/P/I/A <input type="checkbox"/> Carta zonizzazione di Piano/Programma <input type="checkbox"/> Relazione di Piano/Programma <input checked="" type="checkbox"/> Planimetria di progetto e delle eventuali aree di cantiere "TAV-07 Inquadramento vincolistico e analisi delle aree contermini-rete natura2000-zone umide-oasi di protezione-iba - aree euap - rete ecologica" <input checked="" type="checkbox"/> Ortofoto con localizzazione delle aree di P/I/A e eventuali aree di cantiere "TAV-03 Inquadramento impianto su ortofoto", <input type="checkbox"/> Documentazione fotografica <i>ante operam</i>	<input type="checkbox"/> Eventuali studi ambientali disponibili <input checked="" type="checkbox"/> Altri elaborati tecnici: Elab. 17 "Studio di Incidenza", Elab. 17.1 "Monitoraggio dell'avifauna e chirotteri - Piano di monitoraggio e risultati ante operam", Elab.17A "Addendum Studio Incidenza" <input checked="" type="checkbox"/> Altro: Sentito favorevole U.O.D. 500607 Gestione delle risorse naturali protette – Tutela e salvaguardia dell'habitat marino e costiero -Parchi e riserve naturali; <input type="checkbox"/> Altri elaborati tecnici: <input checked="" type="checkbox"/> Altro: Link portale monitoraggi ante operam: https://www.dropbox.com/sc/fo/868bmnmus53885osvhywo/AFVFA95ls8FetSRb9xCGCGc?rlkey=dz5fgqt628r05kinahp75lwjk&st=hot45o2p&dl=0

4.2 - CONDIZIONI D'OBBLIGO <i>(n.b.: da non compilare in caso di screening semplificato)</i>		Se, Si , il proponente si assume la piena responsabilità dell'attuazione delle Condizioni d'Obbligo riportate nella proposta.		Condizioni d'obbligo rispettate:	
Il P/P/P/I/A è stato elaborato ed è conforme al rispetto della Condizioni d'Obbligo ?		Riferimento all'Atto di individuazione delle Condizioni d'Obbligo:		➤ ➤ ➤ ➤ ➤ ➤	
<input type="checkbox"/> Si <input type="checkbox"/> No		Se, No , perché:			
SEZIONE 5 - DECODIFICA DEL PIANO/PROGETTO/INTERVENTO/ATTIVITA' <i>(compilare solo parti pertinenti)</i>					
E' prevista trasformazione di uso del suolo?		<input type="checkbox"/> SI	<input type="checkbox"/> NO	<input type="checkbox"/> PERMANENTE	<input type="checkbox"/> TEMPORANEA
Se, Si , cosa è previsto:					

Sono previste movimenti terra/sbancamenti/scavi?		<input type="checkbox"/> SI <input type="checkbox"/> NO	Verranno livellate od effettuati interventi di spietramento su superfici naturali?		<input type="checkbox"/> SI <input type="checkbox"/> NO
Se, Si , cosa è previsto:			Se, Si , cosa è previsto:		
Sono previste aree di cantiere e/o aree di stoccaggio materiali/terreno asportato/etc.?			Se, Si , cosa è previsto:		
<input type="checkbox"/> SI <input type="checkbox"/> NO					
E' necessaria l'apertura o la sistemazione di piste di accesso all'area?		<input type="checkbox"/> SI <input type="checkbox"/> NO	Le piste verranno ripristinate a fine dei lavori/attività?		<input type="checkbox"/> SI <input type="checkbox"/> NO

Se, Si , cosa è previsto:		Se, Si , cosa è previsto:
E' previsto l'impiego di tecniche di ingegneria naturalistica e/o la realizzazione di interventi finalizzati al miglioramento ambientale? <input type="checkbox"/> Si <input type="checkbox"/> No		Se, Si , descrivere:
Specie vegetali	E' previsto il taglio/esbosco/rimozione di specie vegetali? <input type="checkbox"/> SI <input type="checkbox"/> NO	Se, SI , descrivere:
La proposta è conforme alla normativa nazionale e/o regionale riguardante le specie vegetali alloctone e le attività di controllo delle stesse (es. eradicazione)? <input type="checkbox"/> SI <input type="checkbox"/> NO		Sono previsti interventi di piantumazione/rinverdimento/messa a dimora di specie vegetali? <input type="checkbox"/> SI <input type="checkbox"/> NO Se, Si , cosa è previsto:
	 Indicare le specie interessate:

<p>Spe cie ani mali</p>	<p>La proposta è conforme alla normativa nazionale e/o regionale riguardante le specie animali alloctone e la loro attività di gestione?</p> <p><input type="checkbox"/> SI <input type="checkbox"/> NO</p>	<p>Sono previsti interventi di controllo/immissione/ripopolamento/allevamento di specie animali o attività di pesca sportiva?</p> <p><input type="checkbox"/> SI <input type="checkbox"/> NO <input type="checkbox"/></p> <p>Se, Si, cosa è previsto:</p> <p>.....</p> <p>.....</p> <p>.....</p> <p>Indicare le specie interessate:</p>										
<p>Mez zi mec cani ci</p>	<p>Mezzi di cantiere o mezzi necessari per lo svolgimento dell'intervento</p>	<ul style="list-style-type: none"> ➤ Pale meccaniche, escavatrici, o altri mezzi per il movimento terra: ➤ Mezzi pesanti (Camion, dumper, autogru, gru, betoniere, asphaltatori, rulli compressori): ➤ Mezzi aerei o imbarcazioni (elicotteri, aerei, barche, chiatte, draghe, pontoni): 	<table border="1"> <tr><td>.....</td></tr> <tr><td>.....</td></tr> <tr><td>.....</td></tr> <tr><td>...</td></tr> <tr><td>.....</td></tr> <tr><td>.....</td></tr> <tr><td>.....</td></tr> <tr><td>.....</td></tr> <tr><td>...</td></tr> </table>
.....												
.....												
.....												
...												
.....												
.....												
.....												
.....												
...												

Fon ti di in q ui na me nto e pro duzi one di rifiu ti	La proposta prevede la presenza di fonti di inquinamento (luminoso, chimico, sonoro, acquatico, etc.) o produzione di rifiuti?	La proposta è conforme alla normativa nazionale e/o regionali di settore?	
	<input type="checkbox"/> SI <input type="checkbox"/> NO	<input type="checkbox"/> SI <input type="checkbox"/> NO Descrivere:	
Interventi edilizi		<input type="checkbox"/> Permesso a costruire <input type="checkbox"/> Permesso a costruire in sanatoria <input type="checkbox"/> Condono <input type="checkbox"/> DIA/SCIA <input type="checkbox"/> Altro	Estremi provvedimento o altre informazioni utili:
Per interventi edilizi su strutture preesistenti Riportare il titolo edilizio in forza al quale è stato realizzato l'immobile e/o struttura oggetto di intervento		
Manifestazioni		➤ Numero presunto di partecipanti: ➤ Numero presunto di veicoli coinvolti nell'evento (moto, auto, biciclette, etc.): ➤ Numero presunto di mezzi di supporto (ambulanze, vigili del fuoco, forze dell'ordine, mezzi aerei o navali): ➤ Numero presunto di gruppi elettrogeni e/o bagni chimici:	
Per manifestazioni, gara, motoristiche, eventi sportivi, spettacoli pirotecnici, sagre, etc.			
Attività ripetute		Descrivere:	
L'attività/intervento si ripete annualmente/periodicamente alle stesse condizioni? <input type="checkbox"/> Si <input type="checkbox"/> No		Possibili varianti - modifiche:	
La medesima tipologia di proposta ha già ottenuto in passato parere positivo di V.Inc.A? <input type="checkbox"/> Si <input type="checkbox"/> No Se, Si, allegare e citare precedente parere in "Note".		Note:	




--	-------

SEZIONE 6 - CRONOPROGRAMMA AZIONI PREVISTE PER IL P/P/P/I/A

Descrivere:	Leggenda: <input type="checkbox"/> <input type="checkbox"/> <input type="checkbox"/> <input type="checkbox"/> <input type="checkbox"/> <input type="checkbox"/>
--	---

Anno: _____	Gennaio	Febbraio	Marzo	Aprile	Maggio	Giugno	Luglio	Agosto	Settembre	Ottobre	Novembre	Dicembre
1° sett.												
2° sett.												
3° sett.												
4° sett.												
Anno: _____	Gennaio	Febbraio	Marzo	Aprile	Maggio	Giugno	Luglio	Agosto	Settembre	Ottobre	Novembre	Dicembre
1° sett.												
2° sett.												
3° sett.												
4° sett.												

--

Ditta/Società	Proponente/ Professionista incaricato	Firma e/o Timbro	Luogo e data
Cogein Energy S.r.l.	Mario Palma	 COGEIN ENERGY s.r.l. Via Diocleziano, 107 80125 Napoli Partita IVA 07937941214	Napoli 27/02/2025

(compilare solo le parti necessarie in relazione alla tipologia della proposta)

**** le singole Regioni e PP.AA possono adeguare, integrare e/o modificare le informazioni presenti nel presente Format sulla base delle esigenze operative o peculiarità territoriali, prevedendo, se del caso, anche Format specifici per particolari attività settoriali.**