



**FORMAT SCREENING DI V.INC.A per Piani/Programmi/Progetti/Interventi/Attività - ISTRUTTORIA
VALUTATORE SCREENING SPECIFICO**

Oggetto P/P//A:	Piano comunale dei Trabucchi (P.C.T.) del Comune di Termoli (CB) nell'ambito della procedura di valutazione ambientale strategica (VAS) ai sensi dell'articolo 12 Dlgs 152/2006 e ss.mm.ii. ZPS IT7228230 "Lago di Guardialfiera – Foce fiume Biferno" e ZSC IT7222216 "Foce del Biferno – Litorale di Campomarino". Proponente: Ufficio regionale piani e programmi VAS, Beneficiario: Comune di Termoli, Settore VIII – Servizio 4 – Demanio Marittimo Dott. Ulisse Fabbricatore, Arch. Francesco Paolo Avellino, tecnico che ha redatto il format Arch. Paola Corradi. Riferimento protocolli numero 8744/2026 9216/2026 .
Tipologia P/P//A:	Piani faunistici/piani ittici Calendari venatori/ittici Piani urbanistici/paesaggistici Piani energetici/infrastrutturali Altri piani o programmi: Ristrutturazione / manutenzione edifici DPR 380/2001 Realizzazione ex novo di strutture ed edifici Manutenzione di opere civili ed infrastrutture esistenti Manutenzione e sistemazione di fossi, canali, corsi d'acqua Attività agricole Attività forestali, Manifestazioni motoristiche, ciclistiche, gare cinofile, eventi sportivi, sagre e/o spettacoli pirotecnici, eventi/riprese cinematografiche e spot pubblicitari, etc. <input checked="" type="checkbox"/> Altro (Piano Comunale dei Trabucchi (P.C.T.)
Proponente:	Servizio tutela e Valutazioni Ambientali Ufficio regionale Piani e programmi VAS.
La proposta è assoggetta alle disposizioni dell'art. 10, comma 3, D.lgs. 152/06 s.m.i. e pertanto è valutata nell'ambito di altre procedure integrate VIA/VAS -V.Inc.A.? X SI NO Se, SI, fare riferimento alla procedura e specificare: Procedura di valutazione ambientale strategica (VAS) ai sensi dell'articolo 12 del Dlgs 152/2006 e ss.mm.ii	
SEZIONE 1 – LOCALIZZAZIONE, INQUADRAMENTO TERRITORIALE, VERIFICA DOCUMENTAZIONE PROGETTUALE E SINTESI DELLA PROPOSTA	
1.1. LOCALIZZAZIONE ED INQUADRAMENTO TERRITORIALE	
Regione: Molise Comune: Termoli (CB) Località/Frazione: fascia costiera Indirizzo:	Contesto localizzativo Centro urbano Zona periurbana Aree agricole Aree industriali Aree naturali <input checked="" type="checkbox"/> Fascia costiera
Particelle catastali:(<i>se ritenute utile e necessarie</i>)	



Coordinate geografiche: <i>(se ritenute utili e necessarie)</i> S.R.:	LAT			
	LONG			
Nel caso di Piano/Programma, descrivere area vasta di attuazione <i>(oppure fare riferimento alle specifiche della documentazione di piano o programma)</i> :				
1.2 Documentazione progettuale: VERIFICA COMPLETEZZA DOCUMENTAZIONE PRESENTATA DAL PROPONENTE <i>(compilare solo se la documentazione è ritenuta utile alla valutazione)</i>				
File vettoriali/shape della localizzazione dell'P/P//A			Relazione descrittiva ed esaustiva dell'intervento/attività	
Carta zonizzazione di Piano			Eventuali studi ambientali disponibili	
Relazione di Piano/Programma			Cronoprogramma di dettaglio	
Planimetria di progetto e delle eventuali aree di cantiere			Altri elaborati tecnici: Relazione generale e norme tecniche di attuazione del Piano	
Ortofoto con localizzazione delle aree di P//A e eventuali aree di cantiere			Altri elaborati tecnici: Rapporto preliminare VAS	
Adeguate cartografie dell'area di intervento (anche GIS)			Altro:	
Informazioni per l'esatta localizzazione e cartografie			Altro:	
Documentazione fotografica ante operam				
La documentazione fornita dal Proponente è completa e sufficiente ad inquadrare territorialmente il P/P//A e comprenderne la portata? <p style="text-align: center;">X SI □ NO</p>				
Se, No, indicare la documentazione ritenuta necessaria e/o mancante e vedere sez. 5.1 e 7:				
1.3 - SINTESI DEI CONTENUTI DELLA PROPOSTA				
<p>Con nota 8744/2026 integrata con nota 9216/2026 l'Ufficio regionale piani e programmi VAS (Valutazione Ambientale Strategica) del Servizio Tutela e valutazioni ambientali ha trasmesso il link https://www.regione.molise.it/flex/cm/pages/ServeBLOB.php/L/IT/IDPagina/21936. ove è presente il format del proponente di V.Inc.A redatto dall'Arh. Paola Carradi inerente il Piano Comunale dei Trabucchi (P.C.T.) del Comune di Termoli ai fini dell'evidenza pubblica;</p> <p>- la partecipazione del pubblico, per gli aspetti relativi alla V.Inc.A., ha dato la possibilità di esprimere osservazioni, durante la fase di consultazione, ai soggetti interessati al Piano;</p>				



Il Piano Comunale dei Trabucchi (P.C.T.) del Comune di Termoli (CB), riguarda :

-3 lotti (Lotti N° 01 - 02 - 03) nella Zona della Cinta del paese Vecchio e zona del Porto

-3 lotti (Lotti N° 01, 02, 03) il Lungomare sud .

-2 lotti (Lotti N° 04, 05) Lungomare Nord.

Di questi solo i lotti N° 01, 02 del Lungomare sud interessano la ZPS IT7228230 "Lago di Guardialfiera – Foce fiume Biferno" e ZSC IT7222216 "Foce del Biferno – Litorale di Campomarino I Lotti 1 e 2 da un trabucco ciascuno (Trabucco numero 3 nel Lotto 1 e Trabucco numero 2 nel Lotto 2).

Per la realizzazione di nuovi trabucchi e che interessano i siti Natura 2000 citati il Piano prevede i seguenti limiti:

a) la struttura destinata alla ristorazione aperta al pubblico, esclusa l'area occupata dalla rete e dalle passerelle, non può eccedere la superficie di 180 metri quadrati calpestabili e la parte di struttura destinata ai servizi accessori connessi alla ristorazione, quali cucina e servizi, e ai servizi igienici non può eccedere la superficie di 60 metri quadrati calpestabili;

b) la passerella di accesso, la cui superficie è esclusa dal computo dei parametri massimi individuati dalla lettera a), deve avere una larghezza compresa tra metri 2 e metri 2,30, per una lunghezza massima di metri 50, le passerelle laterali, ove previste, devono avere una larghezza compresa tra metri 2 e metri 2,30 e una lunghezza compatibile con le necessità funzionali;

c) la rete da pesca deve rispettare le dimensioni normative;

d) altezza massima della piattaforma dal livello mare deve essere compresa tra metri 5,20 e metri 6;

e) utilizzare di materiali naturali (legno massello), opportunamente verniciati con strato protettivo, con esclusione delle parti di fondazione e quelle a contatto con il mare e con gli scogli, che possono essere realizzate in metallo idoneo (è data facoltà di utilizzare una tipologia costruttiva in cemento armato solo per la parte delle fondazioni profonde totalmente al di sotto del fondale come pali o plinti a bicchiere a cui possono essere appoggiate le parti strutturali in legno o metallo idoneo), è escluso l'utilizzo di materiali plastici e legno lamellare;

f) i collegamenti tra le travi portanti devono essere realizzati esclusivamente con bullonatura in acciaio, adeguatamente dimensionata;

g) tutti gli impianti a servizio del trabucco (idrico, elettrico) devono essere resi non visibili mediante condotti scatolari in legno di idonea dimensione e sezione;

h) le porte e gli infissi devono essere in legno massello opportunamente verniciato con protettivo;

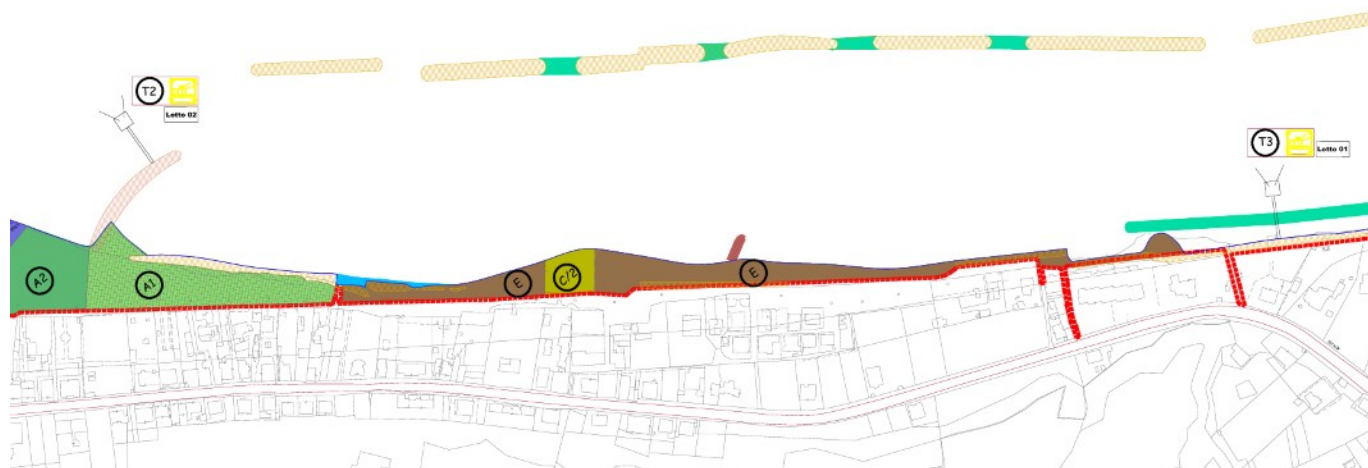
i) non è consentito pavimentare il tavolato e le passerelle;

j) le coperture delle superfici possono essere protette con impermeabilizzante non visibile esternamente;

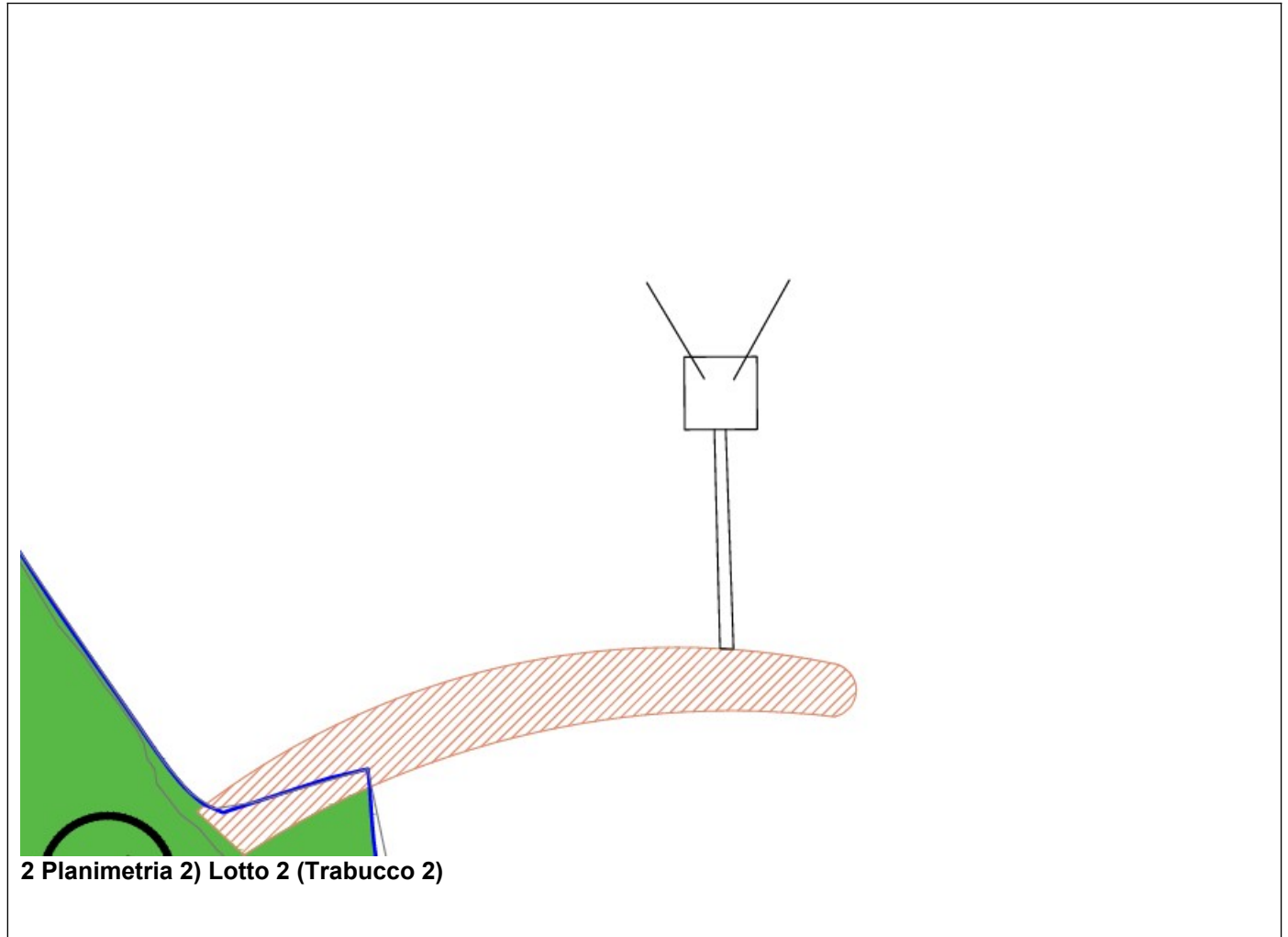
k) i tiranti devono essere realizzati con filo metallico zincato di idonea sezione;

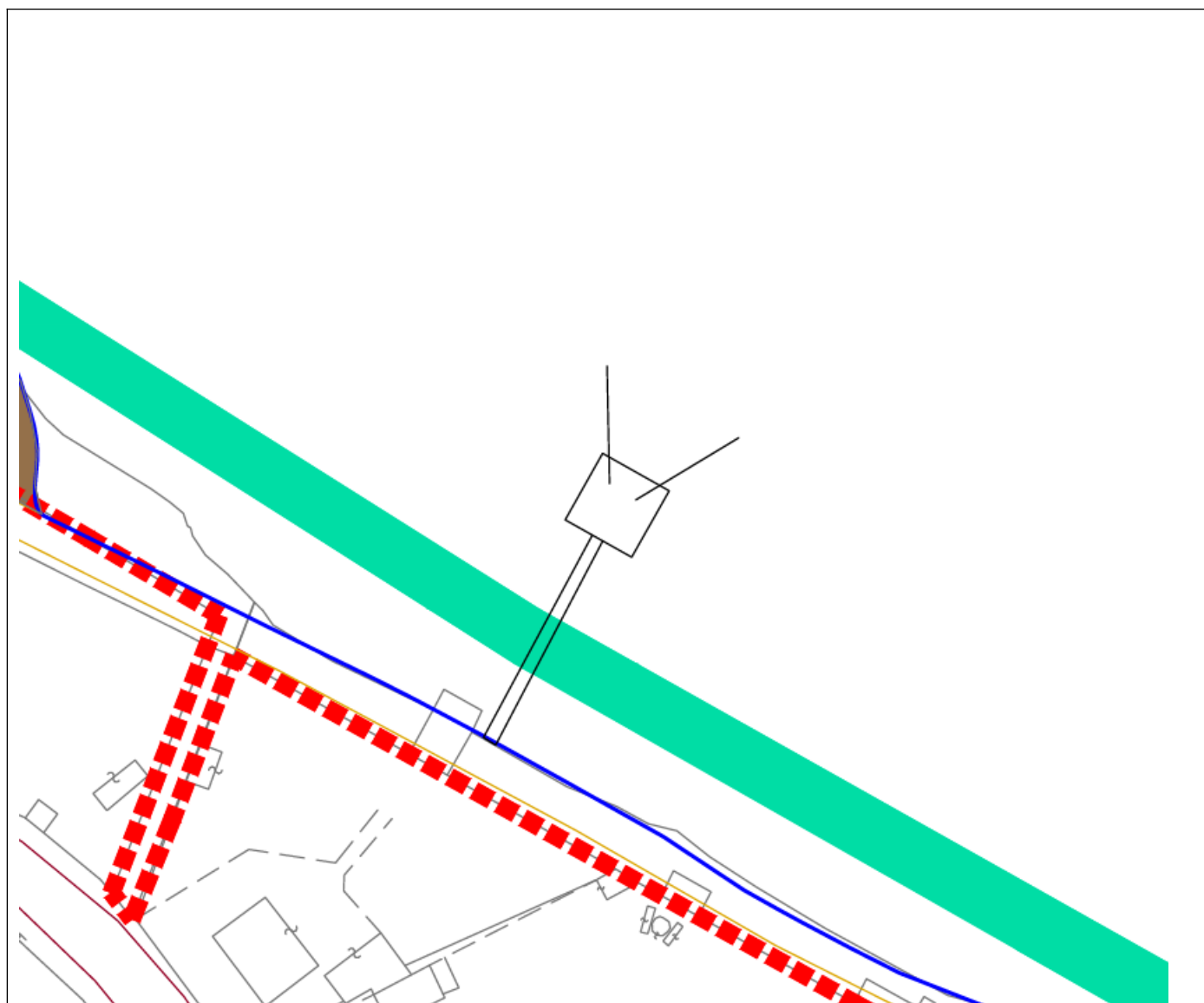
l) deve essere garantito il carattere provvisorio dei manufatti.

m) al fine di consentire l'accesso ai trabucchi, per tale lotto deve essere realizzata una piattaforma in struttura lignea sovrastante la scogliera di massi trasversale con le stesse caratteristiche indicate al punto b)



1) Lotti 1 (Trabucco 3) e lotto 2 (Trabucco 2)





Planimetria 3) Lotto 1 (Trabucco 3)

L'intervento di piano ricade parzialmente nel perimetro della ZPS IT7228230 "Lago di Guardialfiera – Foce fiume Biferno" e ZSC IT7222216 "Foce del Biferno – Litorale di Campomarino".

Poichè non sono disponibili in questa fase di piano gli elaborati di progetto per i Trabucchi numero 3 nel Lotto 1 e del trabucco numero 2 del Lotto 2 ai sensi del punto 2.8 della direttiva allegata alla DGR 304 /2021 non è possibile in considerare:

- la coerenza del progetto con le Misure di Conservazione dei siti Natura 2000 interessati;
- gli obiettivi di conservazione dei siti Natura 2000 eventualmente interessati dal Progetto ;
- lo stato di conservazione delle specie e degli habitat di interesse comunitario presenti ;
- le eventuali interferenze generate dal progetto sui siti Natura 2000;
- La presenza di altri progetti in fase di realizzazione o di approvazione

Tutto ciò premesso occorre rimandare in fase di progettazione definitiva la prevista valutazione di incidenza per il lotti del Trabucco numero 3 nel Lotto 1 e del Trabucco numero 2 nel Lotto 2 in quanto il proponente nel cronoprogramma (sezione 6) del format ha dichiarato che: *"Si procederà al rinnovo delle Concessioni Demaniali traslate rispetto a quanto previsto dal Piano spiaggia Comunale e successivamente, con appositi bandi emanati dal Comune (Termoli), saranno indicati le modalità, procedure e termini per la presentazione delle istanze di realizzazione dei trabucchi di progetto del presente Piano"*.

Per gli altri contenuti della proposta di Piano si rimanda alla documentazione di cui al link seguente <https://>



REGIONE MOLISE GIUNTA REGIONALE
Protocollo Partenza N. 52964/2026 del 20-04-2026
Allegato 1 - Class. 14.16 - Copia Documento

www.regione.molise.it/flex/cm/pages/ServeBLOB.php/L/IT/IDPagina/21936 e di cui alle note 8744/2026 e 9213/2026			
SEZIONE E 2 – LOCALIZZAZIONE P/P//A IN RELAZIONE AI SITI NATURA 2000			
ZSC	cod.	IT7222216”.	“Foce del Biferno – Litorale di Campomarino”.
ZPS	cod.	IT7228230	“Lago di Guardialfiera – Foce fiume Biferno”
Obiettivi e Misure di Conservazione e/o Piano di Gestione		<u>Per ogni sito Indicare lo strumento di gestione e l’atto approvativo</u> Strumento di gestione: DGR 889/2008 DGR 536/2017 DGR 78/2025	
2.1 - Il P/P//A interessa aree naturali protette nazionali o regionali? <input type="checkbox"/> Si <input checked="" type="checkbox"/> No		Aree Protette ai sensi della Legge 394/91: EUAP _ _ _ _ _ Eventuale nulla osta/autorizzazione/parere rilasciato dell’Ente Gestore dell’Area Protetta (se disponibile e già rilasciato): Riportare eventuale elementi rilevanti presenti nell’atto (se utile):	
Il P/P//A interessa altre tipologie di aree tutelate (Ramsar, IBA, fasce di rispetto PAI o D.lgs 42/04 s.m.i., etc.)? <u>(verifica facoltativa, laddove ritenuta opportuna)</u> * <input type="checkbox"/> SI <input type="checkbox"/> No			
Se, Si, indicare quale ed allegare eventuale parere ottenuto: Indicare eventuali vincoli presenti: *Si rimanda la verifica all’Ente comunale /Servizi Regionali competenti che rilasciano le autorizzazioni finali.			
2.2 - ANALISI PER P/P//A ESTERNI AI SITI NATURA 2000			
- Sito cod.			
Sulla base delle informazioni fornite dal Proponente, la distanza dai siti e gli elementi di discontinuità o barriere fisiche di origine naturale o antropica (es. diversi reticoli idrografici, centri abitati, infrastrutture ferroviarie o stradali, zone industriali, etc.) presenti tra l’area di attuazione del P/P//A ed i siti sopra indicati, sono sufficienti ad escludere il verificarsi di incidenze sui sito/i Natura 2000 medesimi? <input type="checkbox"/> Si <input type="checkbox"/> No Se, Si, descrivere perché:			
SEZIONE 3 - ADEGUATE CONOSCENZE E BASI INFORMATIVE DEL SITO/I NATURA 2000 INTERASSATO/I			



Nel caso specifico, considerata la proposta in esame, le informazioni disponibili sul sito/i Natura 2000 in possesso dell'Autorità delegata alla V.Inc.A sono sufficienti per poter procedere all'istruttoria di screening? (*se, No, quindi se le informazioni in possesso del Valutatore non sono adeguate si procede a Valutazione Appropriata – sez. 12).*

X SI NO

Se, No, perché:

SEZIONE 4 - DESCRIZIONE DELLE CARATTERISTICHE DEL SITO NATURA 2000

NATURA 2000 – cod. sito: ZPS IT7228230 “Lago di Guardialfiera – Foce fiume Biferno” e ZSC IT7222216 “Foce del Biferno – Litorale di Campomarino”.

Stato di conservazione di habitat e specie di interesse comunitario ed obiettivi di conservazione del sito Natura 2000 presenti nell'area del P//P//A

(n.b. ripetere tabella per ogni sito/i Natura 2000 interessato/i dalla proposta)

STANDARD DATA FORM	STATO DI CONSERVAZIONE	OBIETTIVO E/O MISURE DI CONSERVAZIONE	PRESSIONI E/O MINACCE
Habitat e Specie di interesse comunitario presenti (All. I e II DH, Art. 4 DU),	Report art. 17 DH o 12 DU, o info più di dettaglio da PdG e MdC.	Obiettivi* e/o Misure di Conservazione e/o Piani di Gestione. (*se definiti)	Report art. 17 DH o 12 DU, o info più di dettaglio da PdG e MdC.
Formulario Standard: ZPS IT7228230 “Lago di Guardialfiera – Foce fiume Biferno” e ZSC IT7222216 “Foce del Biferno – Litorale di Campomarino”. vedi sito Ministero dell’Ambiente e sicurezza energetica https://www.mase.gov.it/portale/regione-molise-1	Misure di Conservazione (MdC) approvate con DGR 889/2008 DGR 536/2017 DGR 78/2025	Vedi a fianco	Vedi a fianco

Ulteriori utili informazioni sulle caratteristiche del sito/i Natura 2000 e/o eventuali ulteriori pressioni e minacce identificate nello SDF: *(informazioni facoltative)*

4.1 - Determinare se il P/P//A è direttamente connesso o necessario alla gestione del sito Natura 2000?

La proposta è direttamente connessa alla gestione del sito Natura 2000?

SI X NO

Se, Si, in che modo la proposta potrà contribuire al raggiungimento di uno o più obiettivi di conservazione del sito?

SEZIONE 5 – ANALISI DEI POSSIBILI FATTORI DI INCIDENZA

5.1 - Analisi gli elementi del P/P//A ed individuazione di altri P/P//A che insieme possono incidere in maniera significativa sul sito Natura 2000

La descrizione e la caratterizzazione della proposta fornita dal proponente è adeguata alla valutazione del possibile



verificarsi di incidenza negativa sul sito/i Natura 2000 per il livello di screening? <input checked="" type="checkbox"/> SI <input type="checkbox"/> NO Se, No, perché:	
Specificare gli elementi del P/P//A che possono generare interferenze sul sito Natura 2000:	
5.2 - E' necessario richiedere integrazioni alla documentazione relativa alla proposta al fine di identificare tutti i possibili fattori di incidenza? Se, Si, riportare elenco nella sezione 7, parte (A) "Verifica completezza integrazioni". <input type="checkbox"/> SI <input checked="" type="checkbox"/> NO Se SI, perché:	
5.3 - Analisi di eventuali effetti cumulativi di altri P/P//A	Esistono altri P/P//A che insistono sul medesimo sito Natura 2000? <input checked="" type="checkbox"/> SI <input type="checkbox"/> NO Se, Si, quali: vedi al seguente link https://www.regione.molise.it/flex/cm/pages/ServeBLOB.php/L/IT/IDPagina/18376 In che modo gli effetti di questi ulteriori P/P//A possono essere correlati alla proposta in esame? Evidenziare gli effetti cumulativi e/o sinergici: non esistono correlazione in fase di pianificazione
SEZIONE 6 – VERIFICA CONDIZIONI D’OBBLIGO <i>(n.b. sezione da compilare solo per le Regioni e PP.AA che hanno individuato mediante apposito atto Condizioni d’obbligo)</i>	
6.1 – Sono state inserite condizioni d’obbligo per la realizzazione della proposta? <input type="checkbox"/> SI <input type="checkbox"/> NO	
6.2 - Sono state correttamente individuate Condizioni d’obbligo coerenti con la proposta? <i>(n.b. per ogni condizione d’obbligo inserita valutare se corretta/coerente ed idonea Si/No)</i> <input checked="" type="checkbox"/> SI <input type="checkbox"/> NO Se No, perché:	
6.3 - Sono state richieste integrazioni e/o l’inserimento di ulteriori Condizioni d’obbligo? Se, Si, riportare elenco nella sezione 7, parte (B) "Verifica completezza integrazioni". <input type="checkbox"/> SI <input type="checkbox"/> NO Se SI, perché:	
SEZIONE 7- VERIFICA COMPLETEZZA INTEGRAZIONI RICHIESTE	
Con comunicazione sono state richieste integrazioni al proponente. Il proponente ha riscontrato la richiesta di integrazioni? <input type="checkbox"/> SI <input type="checkbox"/> NO Se No, procedere all’archiviazione dell’istanza.	



Se Sì, specificare gli estremi della comunicazione con il quale sono state acquisite le integrazioni richieste:

A) La documentazione integrativa riguardo la descrizione e documentazione progettuale è completa e coerente con la richiesta (5.2)?

Se No, perché: (n.b.. Un eventuale risposta negativa (NO) in questa sezione, determina l'archiviazione dell'istanza - sez. 12)

Se, Sì, ritornare a sezione 1.3.

B) La documentazione integrativa riguardo le Condizioni d'Obbligo è completa e coerente con la richiesta (6.3)?

1) SÌ NO

2) SÌ NO

3) SÌ NO

Se No, perché: (n.b.. Un eventuale risposta negativa (NO) in questa sezione, determina l'archiviazione dell'istanza - sez. 12)

**SEZIONE 8 - VERIFICA DELLE POTENZIALI INCIDENZE SUL SITO NATURA 2000
(ripetere per ogni sito Natura 2000 coinvolto)**

8.1 Le azioni previste nella proposta corrispondono a pressioni e/o minacce individuate nell'ambito del Report di cui all'art. 17 DH o 12 DU e/o inserite nello Standard Data Form?

SÌ NO

Se SÌ, quali:

8.2 Le azioni previste nella proposta corrispondono a pressioni e minacce individuate per gli obiettivi di conservazione del sito nel Piano di Gestione e/o nelle Misure di Conservazione?

SÌ NO

Se SÌ, quali:

8.3 La proposta rientra tra quelle non ammissibili secondo quanto previsto dalle Misure di Conservazione e/o dal Piano di Gestione del sito Natura 2000?

SÌ NO

Se Sì, concludere lo screening negativamente e specificare le motivazioni (da riportare in sez. 11):

Le modalità di esecuzione della proposta sono conformi con quanto previsto dalle Misure di Conservazione e/o dal Piano di Gestione del sito Natura 2000?

SÌ NO

Se No, perché:

Le Condizioni d'obbligo inserite sono sufficienti a garantire il rispetto degli obiettivi di conservazione del sito?

SÌ NO

Se No, perché:

**SEZIONE 9 - VALUTAZIONE DELLA SIGNIFICATIVITÀ DELL'INCIDENZA SUL SITO NATURA 2000
(ripetere per ogni sito Natura 2000 coinvolto)**



9.1 HABITAT DI INTERESSE COMUNITARIO		
Habitat di interesse comunitario (Allegato I DH) interessati dalla proposta: vedi matrice degli accorgimenti di cui all'allegato B)		
Possibile perdita di habitat di interesse comunitario: cod. habitat: (n.b. ripetere per ogni habitat coinvolto)	<input type="checkbox"/> No	<input type="checkbox"/> SI <input type="checkbox"/> Permanente <input type="checkbox"/> Temporaneo
Possibile frammentazione di habitat di interesse comunitario: cod. habitat: (n.b. ripetere per ogni habitat coinvolto)	<input type="checkbox"/> No	<input type="checkbox"/> SI <input type="checkbox"/> Permanente <input type="checkbox"/> Temporaneo
9.2 - SPECIE ED HABITAT DI SPECIE DI INTERESSE COMUNITARIO		
Specie di interesse comunitario (Allegato II DH e art. 4 DU) interessati dalla proposta: vedi matrice degli accorgimenti di cui all'allegato B)		
Possibile perturbazione/disturbo di specie di interesse comunitario: specie: (n.b. ripetere per ogni specie coinvolta)	<input type="checkbox"/> No	<input type="checkbox"/> SI <input type="checkbox"/> Permanente <input type="checkbox"/> Temporaneo
Possibile perdita diretta/indiretta di specie di interesse comunitario (n.b. ripetere per ogni specie coinvolta) specie: N. coppie, individui, esemplari da SDF:	<input type="checkbox"/> No	<input type="checkbox"/> SI Stima n. (coppie, individui, esemplari) persi:
Possibile perdita/frammentazione di habitat di specie: specie: tipologia habitat di specie: (n.b. ripetere per ogni habitat di specie coinvolto)	<input type="checkbox"/> No	<input type="checkbox"/> SI <input type="checkbox"/> Permanente <input type="checkbox"/> Temporaneo
<u>9.3 – Valutazione effetti cumulativi</u>	<p>Gli altri P/P//A che insistono sul sito Natura 2000 in esame possono generare incidenze cumulative e/o sinergiche significative congiuntamente con la proposta in esame?</p> <p><input type="checkbox"/> SI <input type="checkbox"/> NO</p> <p>Se Si, quali ed in che modo incidono significativamente sul sito, congiuntamente alla proposta in esame:</p>	
<u>9.4 – valutazione effetti indiretti</u>	<p>La proposta può generare incidenze indirette sul sito Natura 2000?</p> <p><input type="checkbox"/> SI <input type="checkbox"/> NO</p>	



	Se Sì, quali:		
SEZIONE 10 - SINTESI VALUTAZIONE			
L'intervento può generare incidenze dirette, indirette, e/o cumulative, anche potenziali, su habitat di interesse comunitario <input type="checkbox"/> SÌ <input checked="" type="checkbox"/> NO			
Se, Sì, perché: L'intervento può generare incidenze dirette, indirette, e/o cumulative, anche potenziali, su specie di interesse comunitario <input type="checkbox"/> SÌ <input checked="" type="checkbox"/> NO			
Se, Sì, perché: L'intervento può generare incidenze dirette, indirette, e/o cumulative, anche potenziali, sull'integrità del sito/i Natura 2000? <input type="checkbox"/> SÌ <input checked="" type="checkbox"/> NO			
SEZIONE 11 – CONCLUSIONE DELLO SCREENING SPECIFICO			
Conclusioni e motivazioni (parere motivato): <i>(n.b. da riportare nel parere di screening)</i> . In base alle informazioni fornite dal proponente di cui alla format e alla documentazione presente al link seguente https:// www.regione.molise.it/flex/cm/pages/ServeBLOB.php/L/IT/IDPagina/21936 . è possibile concludere in maniera oggettiva che il Piano comunale dei Trabucchi (P.C.T.) del Comune di Termoli (CB) nell'ambito della procedura di valutazione ambientale strategica (VAS) ai sensi dell'articolo 12 Dlgs 152/2006 e ss.mm.ii, non determinerà incidenza significativa alla ZPS IT7228230 "Lago di Guardialfiera – Foce fiume Biferno" e ZSC IT7222216 "Foce del Biferno – Litorale di Campomarino" purchè . 1. sia attivata a livello di progetto dei lotti 1 (Trabucco 3) e lotto 2 (Trabucco 2) l'endoprocedimento di Valutazione di incidenza ai sensi della DGR 304/2021; 2. per qualsiasi progetto, intervento, attività e azione sui trabucchi che potrebbero interessare i siti della Rete Natura 2000 citati occorre attivare la procedura di valutazione di incidenza ai sensi della DGR304/2021 ;			
SEZIONE 12 – CONCLUSIONE DEL PROCEDIMENTO DI SCREENING			
ESITO DELLO SCREENING: <i>(le motivazioni devono essere specificate nella sezione 11)</i>	<table style="width: 100%; border: none;"> <tr> <td style="width: 33%; vertical-align: top;"><input checked="" type="checkbox"/> POSITIVO (Screening specifico) Lo screening di incidenza specifico si conclude positivamente, senza necessità di procedere a Valutazione Appropriata</td> <td style="width: 33%; vertical-align: top;"><input type="checkbox"/> NEGATIVO RIMANDO A VALUTAZIONE APPROPRIATA ARCHIVIAZIONE ISTANZA (motivata da carenze documentali/mancate integrazioni sez. 8. oppure da altre motivazioni di carattere amministrativo) Specificare (se necessario)</td> </tr> </table>	<input checked="" type="checkbox"/> POSITIVO (Screening specifico) Lo screening di incidenza specifico si conclude positivamente, senza necessità di procedere a Valutazione Appropriata	<input type="checkbox"/> NEGATIVO RIMANDO A VALUTAZIONE APPROPRIATA ARCHIVIAZIONE ISTANZA (motivata da carenze documentali/mancate integrazioni sez. 8. oppure da altre motivazioni di carattere amministrativo) Specificare (se necessario)
<input checked="" type="checkbox"/> POSITIVO (Screening specifico) Lo screening di incidenza specifico si conclude positivamente, senza necessità di procedere a Valutazione Appropriata	<input type="checkbox"/> NEGATIVO RIMANDO A VALUTAZIONE APPROPRIATA ARCHIVIAZIONE ISTANZA (motivata da carenze documentali/mancate integrazioni sez. 8. oppure da altre motivazioni di carattere amministrativo) Specificare (se necessario)		
Ufficio / Struttura competente:	Istruttore/Valutatore	Firma del Valutatore	Luogo e data
Servizio tutela e valutazioni ambientali fitosanitario regionale	Di Girolamo Andrea		Campobasso Aprile 2026



REGIONE MOLISE
COORDINAMENTO AREA PRIMA
SERVIZIO TUTELA E VALUTAZIONI AMBIENTALI - FITOSANITARIO REGIONALE
Direttore. Dott. Leonardo Giuliano
Ufficio gestione Rete Natura 2000 e Vinca



Allegato A DGR 304/2021

		Visto Dott Leonardo Giuliano Documento informatico sottoscritto con firma digitale ai sensi dell'Art.24 del D. Lgs. 07/03/2005 numero 82	
--	--	--	--

REGIONE MOLISE GIUNTA REGIONALE
Protocollo Partenza N. 52964/2026 del 20-04-2026
Allegato 1 - Class. 14.16 - Copia Documento