

FORMAT DI SUPPORTO SCREENING DI V.INC.A per Piani/Programmi/Progetti/Interventi/Attività – PROPONENTE**

Oggetto P/P/P/I/A:

Progetto Impianto di Rete e-distribuzione Costruzione di elettrodotto MT a 20 kV della lunghezza complessiva di circa 2,285 km tra le linea denominata "ASTRA - DJ4049096" in uscita dalla Cabina Primaria esistente "TERMOLI Z.I.". Intervento nel Comune di Termoli finalizzato al potenziamento della rete e al miglioramento della resilienza climatica.

☐ Piano/Programma (definizione di cui all'art. 5, comma 1, lett e) del D.lgs. 152/06)

☒ Progetto/intervento (definizione di cui all'art. 5, comma 1, lett g) del D.lgs. 152/06)

Il progetto/intervento ricade nelle tipologie di cui agli Allegati II, II bis, III e IV alla Parte Seconda del D.Lgs. 152/06 e s.m.i.

☐ Si indicare quale

tipologia:

☒ No

Il progetto/intervento è finanziato con risorse pubbliche?

☐ Si indicare quali

risorse:

☒ No

Il progetto/intervento è un'opera pubblica?

☐ Si

☒ No

☒ Attività (qualsiasi attività umana non rientrante nella definizione di progetto/intervento che possa avere relazione o interferenza con l'ecosistema naturale)

☐ PROPOSTE PRE-VALUTATE (VERIFICA DI CORRISPONDENZA)

<p>Tipologia P/P/P/I/A:</p>	<div> <input type="checkbox"/> <i>Piani faunistici/piani ittici</i> <input type="checkbox"/> <i>Calendari venatori/ittici</i> <input type="checkbox"/> <i>Piani urbanistici/paesaggistici</i> <input type="checkbox"/> <i>Piani energetici/infrastrutturali</i> <input type="checkbox"/> <i>Altri piani o programmi.....</i> <input type="checkbox"/> <i>Ristrutturazione / manutenzione edifici DPR 380/2001</i> <input type="checkbox"/> <i>Realizzazione ex novo di strutture ed edifici</i> <input type="checkbox"/> <i>Manutenzione di opere civili ed infrastrutture esistenti</i> <input type="checkbox"/> <i>Manutenzione e sistemazione di fossi, canali, corsi d'acqua</i> <input type="checkbox"/> <i>Attività agricole</i> <input type="checkbox"/> <i>Attività forestali</i> <input type="checkbox"/> <i>Manifestazioni motoristiche, ciclistiche, gare cinofile, eventi sportivi, sagre e/o spettacoli pirotecnici, eventi/riprese cinematografiche e spot pubblicitari etc.</i> <input checked="" type="checkbox"/> <i>Altro (specificare) Linee Elettriche</i> </div>							
<p>Proponente:</p>	<p>Forestale Iunior Davide Carmosino Tecnico Incaricato da e-distribuzione</p>							
<p>SEZIONE 1 - LOCALIZZAZIONE ED INQUADRAMENTO TERRITORIALE</p>								
<p>Regione: Molise</p> <p>Comune: Termoli Prov.: CB</p> <p>Località/Frazione: Zona Industriale</p> <p>Indirizzo:</p>				<p><i>Contesto localizzativo</i></p> <div> <input type="checkbox"/> Centro urbano <input type="checkbox"/> Zona periurbana <input type="checkbox"/> Aree agricole <input checked="" type="checkbox"/> Aree industriali <input type="checkbox"/> Aree naturali <input type="checkbox"/> </div>				
<p>Particelle catastali: <i>(se utili e necessarie)</i></p>	<p>Fogli n° 32 – 35 – 36</p>							
<p>Coordinate geografiche: <i>(se utili e necessarie)</i> S.R.: Geografiche WGS84</p>			<p>LAT.</p>				<p>41°58'27.18"</p>	
			<p>LONG.</p>	<p>15° 1'12.58"</p>				
<p>Nel caso di Piano o Programma, descrivere area di influenza e attuazione e tutte le altre informazioni pertinenti:</p>								
<p>SEZIONE 2 – LOCALIZZAZIONE P/P/P/I/A IN RELAZIONE AI SITI NATURA 2000</p>								
<p>SITI NATURA 2000</p>								

SIC	cod.	IT _ _ _ _ _	denominazione
		IT _ _ _ _ _	
		IT _ _ _ _ _	
ZSC	cod.	IT _ _ _ _ _	denominazione
		IT 7222216	Foce Biferno - Litorale di Campomarino
		IT 7222237	Fiume Biferno (confluenza Cigno - alla foce esclusa)
ZPS	cod.	IT _ _ _ _ _	denominazione
		IT 7228230	Lago di Guardialfiera - Foce fiume Biferno
		IT _ _ _ _ _	

E' stata presa visione degli Obiettivi di Conservazione, delle Misure di Conservazione, e/o del Piano di Gestione e delle Condizioni d'Obbligo eventualmente definite del Sito/i Natura 2000 ? ☒ Si ☐ No

Citare, l'atto consultato: Misure di Conservazione approvate con DGR n. 78 del 21/03/2025

2.1 – Il P/P/P/I/A interessa aree naturali protette nazionali o regionali? <input type="checkbox"/> Si <input checked="" type="checkbox"/> No	Aree Protette ai sensi della Legge 394/91: EUAP _ _ _ _ _ _ Eventuale nulla osta/autorizzazione/parere rilasciato dell'Ente Gestore dell'Area Protetta (se disponibile e già rilasciato):
-------------------------------------------------------------------------------------------------------------------------------------------------------------	--------------------------------------------------------------------------------------------------------------------------------------------------------------------------------------------------------------------------------------

2.2 – Per P/P/P/I/A esterni ai siti Natura 2000:

- Sito cod. IT _ _ _ _ _ distanza dal sito: (_ metri)
- Sito cod. IT _ _ _ _ _ distanza dal sito: (_ metri)
- Sito cod. IT _ _ _ _ _ distanza dal sito: (_ metri)

Tra i siti Natura 2000 indicati e l'area interessata dal P/P/P/I/A, sono presenti elementi di discontinuità o barriere fisiche di origine naturale o antropica (es. diversi reticoli idrografici, centri abitati, infrastrutture ferroviarie o stradali, zone industriali, etc.)??

☐ Si ☐ No

Descrivere:

SEZIONE 3 – SCREENING MEDIANTE VERIFICA DI CORRISPONDENZA DI PROPOSTE PRE-VALUTATE

Si richiede di avviare la procedura di Verifica di Corrispondenza per P/P/P/I/A pre-valutati?

☐ Si ☒ No

Se, Si, il presentare il Format alla sola Autorità competente al rilascio dell'autorizzazione finale del P/P/P/I/A, e compilare elementi sottostanti. Se No si richiede di avviare screening specifico.

PRE-VALUTAZIONI – per proposte già assoggettate a screening di incidenza

<p>PROPOSTE PRE-VALUTATE:</p> <p>Si dichiara, assumendosi ogni responsabilità, che il piano/progetto/intervento/attività rientra ed è conforme a quelli già pre-valutati da parte dell’Autorità competente per la Valutazione di Incidenza, e pertanto non si richiede l’avvio di uno screening di incidenza specifico?</p> <p><i>(n.b.: in caso di risposta negativa (NO), si richiede l’avvio di screening specifico)</i></p>	<p><input type="checkbox"/> SI</p> <p><input checked="" type="checkbox"/> NO</p>	<p><i>Se, Si, esplicitare in modo chiaro e completo il riferimento all’Atto di pre-valutazione nell’ambito del quale il P/P/P/I/A rientra nelle tipologie assoggettate positivamente a screening di incidenza da parte dell’Autorità competente per la V.Inc.A e compilare le successive sezioni 4 e 4.1:</i></p> <p>.....</p> <p>.....</p> <p>.....</p>
------------------------------------------------------------------------------------------------------------------------------------------------------------------------------------------------------------------------------------------------------------------------------------------------------------------------------------------------------------------------------------------------------------------------------------------------------	----------------------------------------------------------------------------------	-----------------------------------------------------------------------------------------------------------------------------------------------------------------------------------------------------------------------------------------------------------------------------------------------------------------------------------------------------------------

SEZIONE 4 – DESCRIZIONE E DECODIFICA DEL P/P/P/I/A DA ASSOGETTARE A SCREENING

RELAZIONE DESCRITTIVA DETTAGLIATA DEL P/P/P/I/A

(n.b.: nel caso fare direttamente riferimento agli elaborati e la documentazione presentati dal proponente)

L’intervento prevede la realizzazione di un nuovo collegamento elettrico in media tensione, finalizzato all’adeguamento e potenziamento dell’infrastruttura esistente, insistente nel comune di Termoli, in uscita dalla cabine primaria di Termoli ZI.

La soluzione progettuale adottata consiste nella posa interrata di cavi elettrici MT a 20 kV con le seguenti caratteristiche:

- Tipologia: cavo elettrico MT 3x185 mm² Al;

Posa complessiva: circa 2285,00 metri, di cui:

- 2.165,00 metri in scavo tradizionale per la posa di un singolo cavo;
- 120,00 metri mediante tecnologia (no-dig), per l’attraversamento di infrastrutture sensibili.

È inoltre prevista l’esecuzione di n. 8 camerette di spinta e tiro (dim. 2,00 x 3,00 m) per il posizionamento della macchina T.O.C. (Trivella Orizzontale Controllata).

Qualora, durante l’esecuzione dei lavori, si presentino difficoltà tecniche legate alla natura dei sottoservizi, vincoli fisici o interferenze non rilevabili in fase di progetto, è prevista la possibilità di adottare lo scavo a sezione ridotta, al fine di garantire la posa in sicurezza del cavo nel rispetto delle profondità minime regolamentari.

È prevista la demolizione di un tratto di linea aerea MT esistente in conduttori nudi, per una lunghezza complessiva di circa 377,00 metri, con rimozione di n. 7 pali.

Gli interventi non interessano Habitat Comunitari o Prioritari

4.1 - Documentazione: allegati tecnici e cartografici a scala adeguata

(barrare solo i documenti disponibili eventualmente allegati alla proposta)

<input type="checkbox"/> File vettoriali/shape della localizzazione dell'P/P/P/I/A <input type="checkbox"/> Carta zonizzazione di Piano/Programma <input type="checkbox"/> Relazione di Piano/Programma <input type="checkbox"/> Planimetria di progetto e delle eventuali aree di cantiere <input type="checkbox"/> Ortofoto con localizzazione delle aree di P/I/A e eventuali aree di cantiere <input type="checkbox"/> Documentazione fotografica <i>ante operam</i>		<input type="checkbox"/> Eventuali studi ambientali disponibili <input type="checkbox"/> Altri elaborati tecnici: <input type="checkbox"/> Altri elaborati tecnici: <input type="checkbox"/> Altri elaborati tecnici: <input type="checkbox"/> Altro: <input type="checkbox"/> Altro:	
4.2 – CONDIZIONI D'OBBLIGO <i>(n.b.: da non compilare in caso di screening semplificato)</i>		Se, Si , il proponente si assume la piena responsabilità dell'attuazione delle Condizioni d'Obbligo riportate nella proposta. Riferimento all'Atto di individuazione delle Condizioni d'Obbligo: Misure di Conservazione (DGR78/25)	
Il P/P/P/I/A è stato elaborato ed è conforme al rispetto della Condizioni d'Obbligo ? <input checked="" type="checkbox"/> Si <input type="checkbox"/> No		Condizioni d'obbligo rispettate: <input type="checkbox"/> <input type="checkbox"/> <input type="checkbox"/> <input type="checkbox"/> <input type="checkbox"/> <input type="checkbox"/>	
		Se, No , perché:	
SEZIONE 5 – DECODIFICA DEL PIANO/PROGETTO/INTERVENTO/ATTIVITA' (compilare solo parti pertinenti)			
E' prevista trasformazione di uso del suolo?	<input type="checkbox"/> SI	<input checked="" type="checkbox"/> NO	<input type="checkbox"/> PERMANENTE
			<input type="checkbox"/> TEMPORANEA
Se, Si , cosa è previsto:			
Sono previste movimenti terra/sbancamenti/scavi?	<input checked="" type="checkbox"/> SI <input type="checkbox"/> NO	Verranno livellate od effettuati interventi di spietramento su superfici naturali?	<input type="checkbox"/> SI <input checked="" type="checkbox"/> NO
Se, Si , cosa è previsto: Scavo di trincea sotto strade carrabili e scavi per la rimozione della linea esistente		Se, Si , cosa è previsto:	
Sono previste aree di cantiere e/o aree di stoccaggio materiali/terreno asportato/etc.? <input type="checkbox"/> SI <input checked="" type="checkbox"/> NO		Se, Si , cosa è previsto:	

E' necessaria l'apertura o la sistemazione di piste di accesso all'area?		<input type="checkbox"/> SI <input checked="" type="checkbox"/> NO	Le piste verranno ripristinate a fine dei lavori/attività?	<input type="checkbox"/> SI <input checked="" type="checkbox"/> NO
Se, Si , cosa è previsto:		Se, Si , cosa è previsto:		
E' previsto l'impiego di tecniche di ingegneria naturalistica e/o la realizzazione di interventi finalizzati al miglioramento ambientale? <input type="checkbox"/> Si <input checked="" type="checkbox"/> No		Se, Si , descrivere:		
Specie vegetali	E' previsto il taglio/esbosco/rimozione di specie vegetali? <input type="checkbox"/> SI <input checked="" type="checkbox"/> NO	Se, Si , descrivere:		
	La proposta è conforme alla normativa nazionale e/o regionale riguardante le specie vegetali alloctone e le attività di controllo delle stesse (es. eradicazione)? <input checked="" type="checkbox"/> SI <input type="checkbox"/> NO	Sono previsti interventi di piantumazione/rinverdimento/messa a dimora di specie vegetali? <input type="checkbox"/> SI <input checked="" type="checkbox"/> NO Se, Si , cosa è previsto: Indicare le specie interessate:		
Specie animali	La proposta è conforme alla normativa nazionale e/o regionale riguardante le specie animali alloctone e la loro attività di gestione? <input checked="" type="checkbox"/> SI <input type="checkbox"/> NO	Sono previsti interventi di controllo/immissione/ripopolamento/allevamento di specie animali o attività di pesca sportiva? <input type="checkbox"/> SI <input type="checkbox"/> NO <input type="checkbox"/> Se, Si , cosa è previsto: Indicare le specie interessate:		

Mezzi meccanici	Mezzi di cantiere o mezzi necessari per lo svolgimento dell'intervento	X Pale meccaniche, escavatrici, o altri mezzi per il movimento terra: X Mezzi pesanti (Camion, dumper, autogru, gru, betoniere, asphaltatori, rulli compressori): <input type="checkbox"/> Mezzi aerei o imbarcazioni (elicotteri, aerei, barche, chiatte, draghe, pontoni):
		
		
		
Fonti di inquinamento e produzione di rifiuti	La proposta prevede la presenza di fonti di inquinamento (luminoso, chimico, sonoro, acquatico, etc.) o produzione di rifiuti? X SI <input type="checkbox"/> NO	La proposta è conforme alla normativa nazionale e/o regionali di settore? <input type="checkbox"/> SI <input type="checkbox"/> NO Descrivere: Rumore durante le fasi di cantiere, vibrazioni da scavo, ma i lavori sono sotto viabilità esistente.
		
Interventi edilizi		<input type="checkbox"/> Permesso a costruire <input type="checkbox"/> Permesso a costruire in sanatoria <input type="checkbox"/> Condono <input type="checkbox"/> DIA/SCIA <input type="checkbox"/> Altro	Estremi provvedimento o altre informazioni utili:
Per interventi edilizi su strutture preesistenti Riportare il titolo edilizio in forza al quale è stato realizzato l'immobile e/o struttura oggetto di intervento			
Manifestazioni		<input type="checkbox"/> Numero presunto di partecipanti: <input type="checkbox"/> Numero presunto di veicoli coinvolti nell'evento (moto, auto, biciclette, etc.): <input type="checkbox"/> Numero presunto di mezzi di supporto (ambulanze, vigili del fuoco, forze dell'ordine, mezzi aerei o navali): <input type="checkbox"/> Numero presunto di gruppi elettrogeni e/o bagni chimici:	
Per manifestazioni, gara, motoristiche, eventi sportivi, spettacoli pirotecnici, sagre, etc.			

Attività ripetute	Descrivere:
L'attività/intervento si ripete annualmente/periodicamente alle stesse condizioni? <input type="checkbox"/> Si <input checked="" type="checkbox"/> No
La medesima tipologia di proposta ha già ottenuto in passato parere positivo di V.Inc.A? <input type="checkbox"/> Si <input checked="" type="checkbox"/> No	Possibili varianti - modifiche:
Se, Si, allegare e citare precedente parere in "Note".	Note:

SEZIONE 6 - CRONOPROGRAMMA AZIONI PREVISTE PER IL P/P/P/I/A

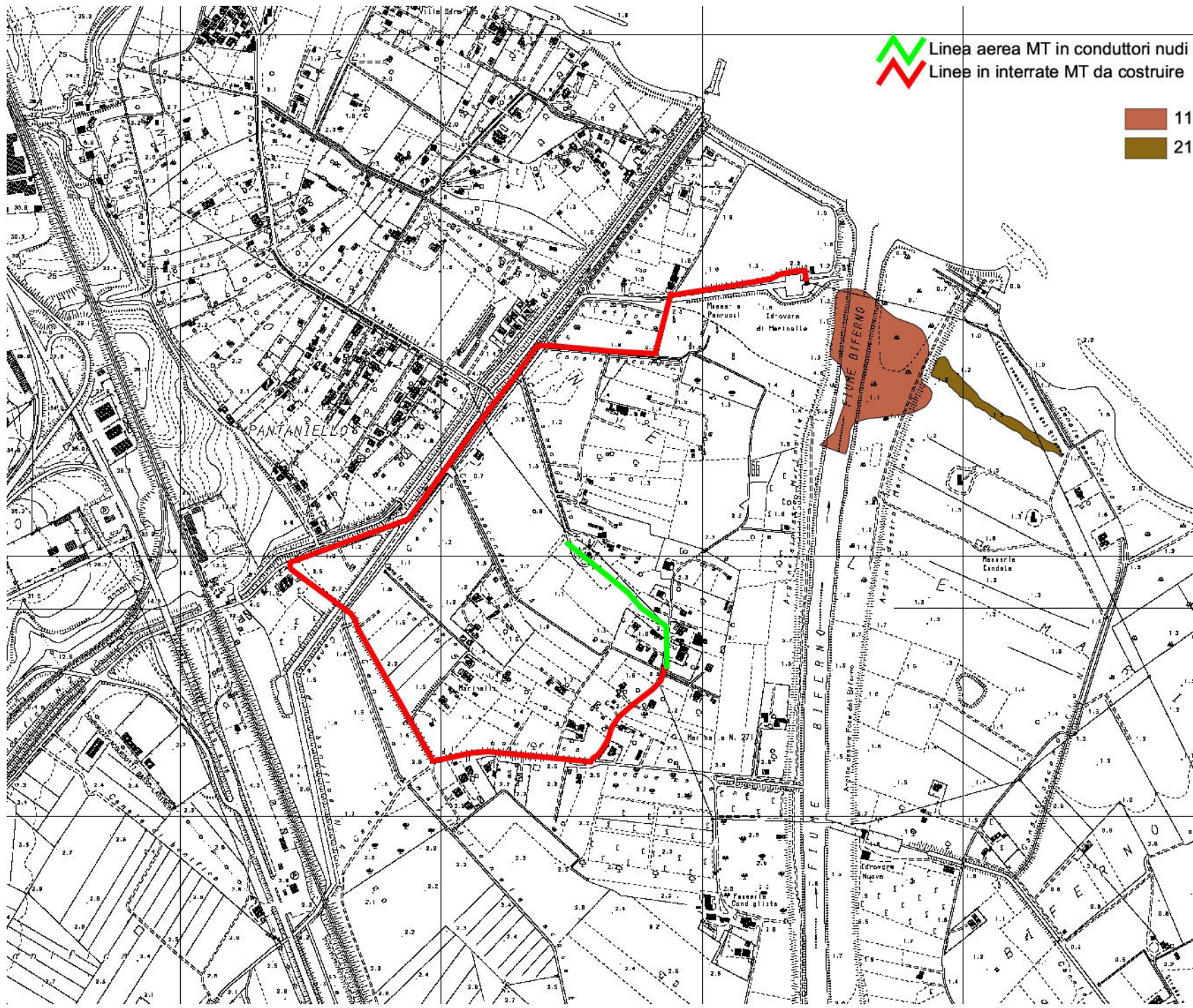
Descrivere: <ul style="list-style-type: none"> – Smantellamento linea aerea – Scavo della trincea dove necessaria – Posa del cavo – Ripristino stradale 	Leggenda: <ul style="list-style-type: none"> A. Smantellamento linea aerea B. Scavo della trincea dove necessaria C. Posa del cavo D. Ripristino stradale
---------------------------------------------------------------------------------------------------------------------------------------------------------------------------------------------------	-----------------------------------------------------------------------------------------------------------------------------------------------------------------------------------------------------



Anno: 2026	Gennaio	Febbraio	Marzo	Aprile	Maggio	Giugno	Luglio	Agosto	Settembre	Ottobre	Novembre	Dicembre
1° sett.					A	C	D					
2° sett.					A	C	D					
3° sett.					B	C						
4° sett.					B	C						
Anno: ____	Gennaio	Febbraio	Marzo	Aprile	Maggio	Giugno	Luglio	Agosto	Settembre	Ottobre	Novembre	Dicembre
1° sett.												
2° sett.												
3° sett.												
4° sett.												

Ditta/Società	Proponente/ Professionista incaricato	Firma e/o Timbro	Luogo e data
e-distribuzione	Forestale Iunior Davide Carmosino		Termoli 23/03/2026

(compilare solo le parti necessarie in relazione alla tipologia della proposta)

**** le singole Regioni e PP.AA possono adeguare, integrare e/o modificare le informazioni presenti nel presente Format sulla base delle esigenze operative o peculiarità territoriali, prevedendo, se del caso, anche Format specifici per particolari attività settoriali.**






Linea aerea MT in conduttori nudi esistente da smantellare
Linee in interrate MT da costruire

1130

2110

Scala: 1:10000



REGIONE MOLISE GIUNTA REGIONALE
Protocollo Arriwo N. 41679/2026 del 25-03-2026
Allegato 2 - Class. 0 - Copia Documento