


REGIONE MOLISE

PROVINCIA DI ISERNIA

COMUNE DI VASTOGIRARDI (IS) / SAN PIETRO AVELLANA (IS)



Servizio per l'esecuzione di prestazioni per il controllo delle avversità fitopatologiche ed il contenimento della vegetazione infestante sulla o lungo la Linea turistica Ferrovia del Parco Sulmona – Carpinone (ambito di giurisdizione della Direzione Operativa Infrastrutture Territoriale di Ancona)

LOCALITA' "MONTE DI MEZZO"

COMMITTENTE/PROPONENTE: DITTA CODIMAR SRL

FORMAT PROPONENTE PER LA PROCEDURA DI SCREENING VINCA

D.G.R. Regione Molise n° 304 del 13 settembre 2021

La Ditta
CODIMAR srl
CODIMAR S.R.L.

Vastogirardi (IS), lì dicembre 2024

Il Tecnico
Dott. forestale
Cherubino Zarlenga



PREMESSA

Lo scrivente Dott. For. Cherubino Zarlenga regolarmente iscritto all'albo dei Dottori Agronomi e Forestali delle Province di Campobasso e Isernia al n. 323, riceveva incarico dalla Ditta CODIMAR srl al fine di redigere la verifica di Screening per la VInCA per le operazioni di manutenzione ordinaria inerenti il controllo delle avversità fitopatologiche ed il contenimento della vegetazione infestante sulla o lungo la Linea turistica Ferrovia del Parco Sulmona – Carpinone (ambito di giurisdizione della Direzione Operativa Infrastrutture Territoriale di Ancona).

Il presente documento costituisce il Format Proponente per la procedura di screening VInCA così come definito dal D.G.R. della Regione Molise, del 13 settembre 2021, n. 304, il quale recepisce le Linee Guida Nazionali per la Valutazione di Incidenza (VInCA) - Direttiva 92/43/CEE "HABITAT" articolo 6, paragrafi 3 e 4, pubblicate sulla Gazzetta Ufficiale della Repubblica italiana n. 303 del 28.12.2019 (19A07968) (GU Serie Generale n.303 del 28-12-2019).

Sono parte del presente documento i seguenti allegati:

- 1) Documentazione fotografica;
- 2) Documentazione cartografica;
- 3) Shapefile dell'area d'intervento (shapefile.zip).

Vastogirardi (IS), lì dicembre 2024

La Ditta
CODIMAR srl

CODIMAR S.R.L.

Il Tecnico
Dott. forestale
Cherubino Zarlenga



FORMAT DI SUPPORTO SCREENING DI V.INC.A per Piani/Programmi/Progetti/Interventi/Attività – PROPONENTE**

Oggetto P/P/P/I/A:	Servizio per l'esecuzione di prestazioni per il controllo delle avversità fitopatologiche ed il contenimento della vegetazione infestante sulla o lungo la Linea turistica Ferrovia del Parco Sulmona – Carpinone (ambito di giurisdizione della Direzione Operativa Infrastrutture Territoriale di Ancona)
<input type="checkbox"/> Piano/Programma (definizione di cui all'art. 5, comma 1, lett e) del D.lgs. 152/06) <input type="checkbox"/> Progetto/intervento (definizione di cui all'art. 5, comma 1, lett g) del D.lgs. 152/06) Il progetto/intervento ricade nelle tipologie di cui agli Allegati II, Il bis, III e IV alla Parte Seconda del D.Lgs. 152/06 e s.m.i. <input type="checkbox"/> Si <input checked="" type="checkbox"/> No Il progetto/intervento è finanziato con risorse pubbliche? <input type="checkbox"/> Si <input checked="" type="checkbox"/> No Il progetto/intervento è un'opera pubblica? <input type="checkbox"/> Si <input checked="" type="checkbox"/> No <input checked="" type="checkbox"/> Attività (qualsiasi attività umana non rientrante nella definizione di progetto/intervento che possa avere relazione o interferenza con l'ecosistema naturale) <input type="checkbox"/> Proposte Pre-Valutate (Verifica di Corrispondenza)	
Tipologia P/P/P/I/A:	<input type="checkbox"/> Piani faunistici/piani ittici <input type="checkbox"/> Calendari venatori/ittici <input type="checkbox"/> Piani urbanistici/paesaggistici <input type="checkbox"/> Piani energetici/infrastrutturali <input type="checkbox"/> Altri piani o programmi <input type="checkbox"/> Ristrutturazione / manutenzione edifici DPR 380/2001 <input type="checkbox"/> Realizzazione ex novo di strutture ed edifici <input checked="" type="checkbox"/> Manutenzione di opere civili ed infrastrutture esistenti <input type="checkbox"/> Manutenzione e sistemazione di fossi, canali, corsi d'acqua <input type="checkbox"/> Attività agricole <input checked="" type="checkbox"/> Attività forestali <input type="checkbox"/> Manifestazioni motoristiche, ciclistiche, gare cinofile, eventi sportivi, sagre e/o spettacoli pirotecnici, eventi/riprese cinematografiche e spot pubblicitari etc. <input type="checkbox"/> Altro:
Proponente:	CODIMAR SRL

SEZIONE 1 - LOCALIZZAZIONE ED INQUADRAMENTO TERRITORIALE		
Regione: Molise Comune: Vastogirardi – San Pietro Avellana Prov.: Isernia Località/Frazione: - Indirizzo:		Contesto localizzativo <input type="checkbox"/> Centro urbano <input type="checkbox"/> Zona periurbana <input checked="" type="checkbox"/> Aree agricole <input type="checkbox"/> Aree industriali <input checked="" type="checkbox"/> Aree naturali <input type="checkbox"/>
Particelle catastali:	San Pietro Avellana: Foglio 52 n°88 Vastogirardi: Foglio 38, n° 22-23-34 Foglio 43, n° 92-230-49 Foglio 44, n° 101-102-103-104-105 Foglio 45, n° 21-22 Foglio 40, n° 215-248-258-259 Foglio 41, n° 58	
Coordinate geografiche: S.R.: WGS84 (EPSG 4326)		
Nel caso di Piano o Programma , descrivere area di influenza e attuazione e tutte le altre informazioni pertinenti:		

SEZIONE 2 – LOCALIZZAZIONE P/P/P/I/A IN RELAZIONE AI SITI NATURA 2000			
SITI NATURA 2000			
ZSC	cod.	IT IT7212124	Bosco Monte di Mezzo-Monte Miglio-Pennataro-Monte Capraro-Monte Cavallerizzo
È stata presa visione degli Obiettivi di Conservazione, delle Misure di Conservazione, e/o del Piano di Gestione e delle Condizioni d'Obbligo eventualmente definite del Sito/i Natura 2000? <input checked="" type="checkbox"/> Si <input type="checkbox"/> No Citare, l'atto consultato: 1) Approvazione del Piano di Gestione del sito DGR Molise n. 772 del 31 dicembre 2015			
2.1 - Il P/P/P/I/A interessa aree naturali protette nazionali o regionali? <input type="checkbox"/> Si <input checked="" type="checkbox"/> No			
2.2 – Per P/P/P/I/A esterni ai siti Natura 2000:			

Sito cod. **IT** distanza dal sito

Tra i siti Natura 2000 indicati e l'area interessata dal P/P/P/I/A, sono presenti elementi di discontinuità o barriere fisiche di origine naturale o antropica (es. diversi reticoli idrografici, centri abitati, infrastrutture ferroviarie o stradali, zone industriali, etc.)?

☐ Sì

☐ No

Descrivere:

SEZIONE 3 – SCREENING MEDIANTE VERIFICA DI CORRISPONDENZA DI PROPOSTE PRE-VALUTATE

Si richiede di avviare la procedura di Verifica di Corrispondenza per P/P/P/I/A pre-valutati?

☐ Sì

☒ No

Se, Sì, il presentare il Format alla sola Autorità competente al rilascio dell'autorizzazione finale del P/P/P/I/A, e compilare elementi sottostanti. Se No si richiede di avviare screening specifico.

PRE-VALUTAZIONI – per proposte già assoggettate a screening di incidenza

PROPOSTE PRE-VALUTATE:

Si dichiara, assumendosi ogni responsabilità, che il piano/progetto/intervento/attività rientra ed è conforme a quelli già **pre-valutati** da parte dell'Autorità competente per la Valutazione di Incidenza, e pertanto non si richiede l'avvio di uno screening di incidenza specifico?

*(n.b.: in caso di risposta negativa (**NO**), si richiede l'avvio di screening specifico)*

☐ Sì

☐ No

*Se, **Sì**, esplicitare in modo chiaro e completo il riferimento all'Atto di pre-valutazione nell'ambito del quale il P/P/P/I/A rientra nelle tipologie assoggettate positivamente a screening di incidenza da parte dell'Autorità competente per la V.Inc.A e compilare le successive sezioni 4 e 4.1:*

.....

SEZIONE 4 – DESCRIZIONE E DECODIFICA DEL P/P/P/I/A DA ASSOGETTARE A SCREENING

RELAZIONE DESCRITTIVA DETTAGLIATA DEL P/P/P/I/A

I lavori oggetto della presente procedura di Screening VIncA interessano il tratto della Linea turistica Ferrovia del Parco Sulmona – Carpinone (ambito di giurisdizione della Direzione Operativa Infrastrutture Territoriale di Ancona). Il tratto interessato dai lavori intercetta la ZSC “Bosco Monte di Mezzo-Monte Miglio-Pennataro-Monte Capraro-Monte Cavallerizzo” (Codice sito IT7212124) dal km 87+365 al km 93+365. I lavori consistono nel contenimento della vegetazione infestante su ambo i lati della ferrovia ed entro i limiti del demanio ferroviario, fino alla larghezza di 5 metri misurata sul terreno dallo spigolo interno della rotaia esterna denominata “fascia strategica” (Figura 1). In alcuni casi particolari tale fascia può essere estesa sino a 6,5 metri.

Il controllo della vegetazione infestante nelle aree ferroviarie si rende necessaria per:

- garantire la sicurezza dell'esercizio ferroviario;

- garantire la visibilità dei segnali;
- ridurre il rischio di interruzioni della linea per caduta accidentale di piante, soprattutto in concomitanza con eventi meteorici importanti quali abbondanti nevicate;
- migliorare la fruibilità delle zone e dei luoghi di lavoro e di ispezione del personale ferroviario;
- ridurre i costi di manutenzione delle opere e la loro salvaguardia nel tempo;
- ridurre il rischio incendio;

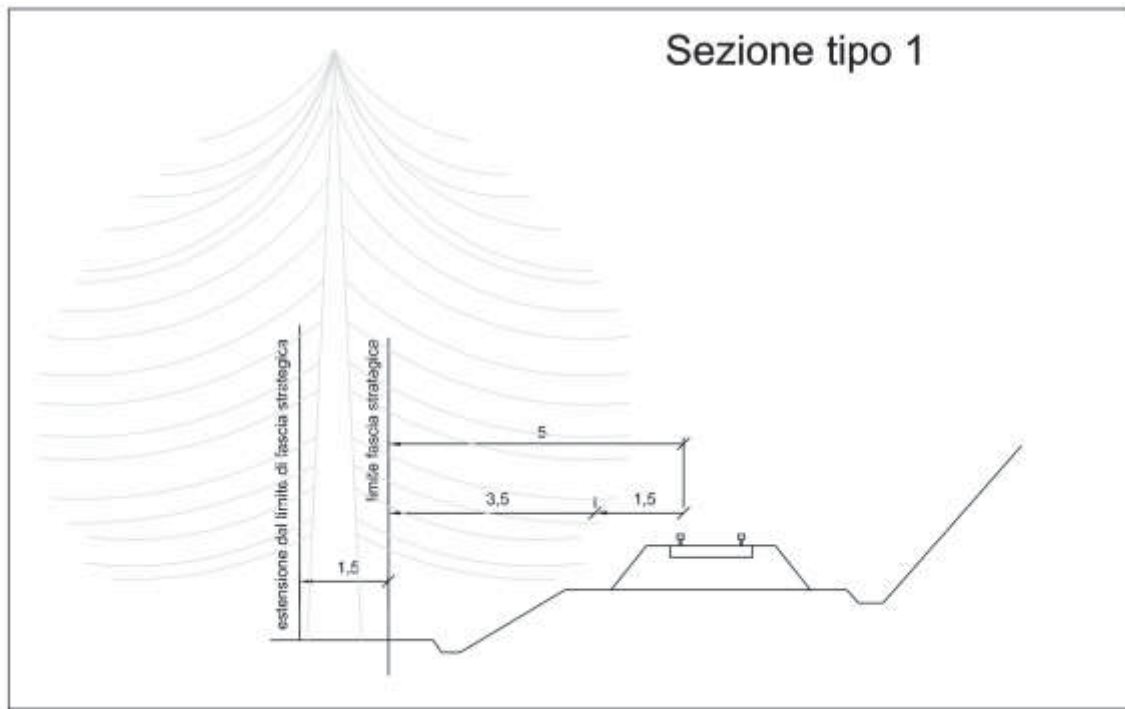


Figura 1 - Sezione tipo dell'area d'intervento.

Dai sopralluoghi effettuati è emerso l'area d'intervento è caratterizzata da vegetazione di tipo arbustivo o al massimo basso arborea. Lungo il tratto è presente in maniera diffusa, ma confinata a pochi metri dalla linea stessa, la Robinia (*Robinia pseudoacacia*). Sono inoltre presenti individui arbustivi di Corniolo (*Cornus sanguinea*), Sambuco (*Sambucus nigra*) e rovi (*Rubus sp.*). Solo in alcuni casi limitati sono presenti ceppaie di orniello e acero campestre, di diametro inferiore ai 10 cm, risultato delle vecchie operazioni di controllo e taglio della vegetazione.

Per il taglio della vegetazione si utilizzerà un decespugliatore montato su motocarellino e/o su caricatore idraulico bivalente strada/rotaia oltre attrezzature manuali.



Figura 2 - Esempio di motocarellino "decespugliatore".

4.1 - Documentazione: allegati tecnici e cartografici a scala adeguata

(barrare solo i documenti disponibili eventualmente allegati alla proposta)

- ☒ File vettoriali/shape della localizzazione dell'P/P/P/I/A
- ☐ Carta zonizzazione di Piano/Programma
- ☐ Relazione di Piano/Programma
- ☒ Planimetria di progetto e delle eventuali aree di cantiere
- ☒ Ortofoto con localizzazione delle aree di P/I/A e eventuali aree di cantiere
- ☒ Documentazione fotografica *ante operam*

- ☐ Eventuali studi ambientali disponibili
- ☐ Altri elaborati tecnici:
- ☐ Altro:

~~4.2 - CONDIZIONI D'OBBLIGO~~ (n.b.: da non compilare in caso di screening semplificato)

Il P/P/P/I/A è stato elaborato ed è conforme al rispetto della **Condizioni d'Obbligo?**

- ☐ Sì
- ☐ No

Se, **Sì**, il proponente si assume la piena responsabilità dell'attuazione delle Condizioni d'Obbligo riportate nella proposta.

Riferimento all'Atto di individuazione delle Condizioni d'Obbligo:

Condizioni d'obbligo rispettate:

.....

Se, **No**, perché:

SEZIONE 5 - DECODIFICA DEL PIANO/PROGETTO/INTERVENTO/ATTIVITA'



(compilare solo parti pertinenti)

È prevista trasformazione di uso del suolo?	<input type="checkbox"/> Si	<input checked="" type="checkbox"/> No	<input type="checkbox"/> PERMANENTE	<input type="checkbox"/> TEMPORANEA
Se, Si , cosa è previsto:				
Sono previste movimenti terra/sbancamenti/scavi?	<input type="checkbox"/> Si <input checked="" type="checkbox"/> No		Verranno livellate od effettuati interventi di spietramento su superfici naturali?	<input type="checkbox"/> Si <input checked="" type="checkbox"/> No
Se, Si , cosa è previsto:			Se, Si , cosa è previsto:	
Sono previste aree di cantiere e/o aree di stoccaggio materiali/terreno asportato/etc.? <input type="checkbox"/> Si <input checked="" type="checkbox"/> No			Se, Si , cosa è previsto:	
È necessaria l'apertura o la sistemazione di piste di accesso all'area?	<input type="checkbox"/> Si <input checked="" type="checkbox"/> No		Le piste verranno ripristinate a fine dei lavori/attività?	<input type="checkbox"/> Si <input type="checkbox"/> No
Se, Si , cosa è previsto:			Se, Si , cosa è previsto:	
È previsto l'impiego di tecniche di ingegneria naturalistica e/o la realizzazione di interventi finalizzati al miglioramento ambientale? <input type="checkbox"/> Si <input checked="" type="checkbox"/> No			Se, Si , descrivere:	
Specie vegetali	È previsto il taglio/esbosco/rimozione di specie vegetali? <input checked="" type="checkbox"/> Si <input type="checkbox"/> No		Se, Si , descrivere: <i>L'intervento prevede il controllo della vegetazione infestante entro la fascia strategica dei 5 metri ed eventualmente nella sua fascia di estensione pari a ulteriori 1,5 metri (totale 6,5 metri per lato). Si tratta di specie arbustive e basso arboree quali Robinia pseudoacacia, Cornus sanguinea, Sambucus nigra, Rubus sp. In alcuni casi sporadici Acer campestre e Fraxinus Ornus</i>	
La proposta è conforme alla normativa nazionale e/o regionale riguardante le specie vegetali alloctone e le attività di controllo delle stesse (es. eradicazione)? <input checked="" type="checkbox"/> Si <input type="checkbox"/> No		Sono previsti interventi di piantumazione/rinverdimento/messa a dimora di specie vegetali? <input type="checkbox"/> Si <input checked="" type="checkbox"/> No Se, Si , cosa è previsto: Indicare le specie interessate:		

Specie animali	La proposta è conforme alla normativa nazionale e/o regionale riguardante le specie animali alloctone e la loro attività di gestione? <input checked="" type="checkbox"/> Sì <input type="checkbox"/> No	Sono previsti interventi di controllo/immissione/ripopolamento/allevamento di specie animali o attività di pesca sportiva? <input type="checkbox"/> Sì <input checked="" type="checkbox"/> No Se, Sì , cosa è previsto: Indicare le specie interessate:	
Mezzi meccanici	Mezzi di cantiere o mezzi necessari per lo svolgimento dell'intervento	Motocareello dotato di decespugliatore e/o caricatore idraulico bivalente strada/rotaia, attrezzi manuali quali decespugliatori e motoseghe	
Fonti di inquinamento e produzione di rifiuti	La proposta prevede la presenza di fonti di inquinamento (luminoso, chimico, sonoro, acquatico, etc.) o produzione di rifiuti? <input checked="" type="checkbox"/> Sì <input type="checkbox"/> No	La proposta è conforme alla normativa nazionale e/o regionali di settore? <input checked="" type="checkbox"/> Sì <input type="checkbox"/> No Descrivere: Emissioni acustiche e in atmosfera dovute alle operazioni di controllo della vegetazione	
Interventi edili		<input type="checkbox"/> Permesso a costruire <input type="checkbox"/> Permesso a costruire in sanatoria <input type="checkbox"/> Condono <input type="checkbox"/> DIA/SCIA <input type="checkbox"/> Altro	
Per interventi edili su strutture preesistenti riportare il titolo edilizio in forza al quale è stato realizzato l'immobile e/o struttura oggetto di intervento			
		Estremi provvedimento o altre informazioni utili:	
Manifestazioni		Numero presunto di partecipanti:
Per manifestazioni, gara, motoristiche, eventi sportivi, spettacoli pirotecnici, sagre, etc.		Numero presunto di veicoli coinvolti nell'evento (moto, auto, biciclette, etc.):
		Numero presunto di mezzi di supporto (ambulanze, vigili del fuoco, forze dell'ordine, mezzi aerei o navali):
		Numero presunto di gruppi elettrogeni e/o bagni chimici:
Attività ripetute		Descrivere:	

<p>L'attività/intervento si ripete annualmente/periodicamente alle stesse condizioni?</p> <p><input type="checkbox"/> Sì <input type="checkbox"/> No</p>	<p>Possibili varianti/modifiche:</p> <p>Note:</p>
<p>La medesima tipologia di proposta ha già ottenuto in passato parere positivo di V.Inc.A?</p> <p><input type="checkbox"/> Sì <input type="checkbox"/> No</p> <p>Se, Sì, allegare e citare precedente parere in "Note".</p>	

SEZIONE 6 - CRONOPROGRAMMA AZIONI PREVISTE PER IL P/P/P/I/A																																																																													
<p>Descrivere: Il cronoprogramma è puramente indicativo. Si prevede di concludere l'intervento in 10-12 settimane. Gli interventi cominceranno indicativamente a partire dal mese di febbraio</p>	<p>Legenda:</p> <p><input checked="" type="checkbox"/> Interventi di manutenzione</p>																																																																												
<table border="1"> <thead> <tr> <th>Anno</th> <th>Gen.</th> <th>Feb.</th> <th>Mar.</th> <th>Apr.</th> <th>Mag.</th> <th>Giu.</th> <th>Lug.</th> <th>Ago.</th> <th>Set.</th> <th>Ott.</th> <th>Nov.</th> <th>Dic.</th> </tr> </thead> <tbody> <tr> <td>1° sett.</td> <td></td> <td>X</td> <td>X</td> <td>X</td> <td></td> <td></td> <td></td> <td></td> <td></td> <td></td> <td></td> <td></td> </tr> <tr> <td>2° sett.</td> <td></td> <td>X</td> <td>X</td> <td>X</td> <td></td> <td></td> <td></td> <td></td> <td></td> <td></td> <td></td> <td></td> </tr> <tr> <td>3° sett.</td> <td></td> <td>X</td> <td>X</td> <td>X</td> <td></td> <td></td> <td></td> <td></td> <td></td> <td></td> <td></td> <td></td> </tr> <tr> <td>4° sett.</td> <td></td> <td>X</td> <td>X</td> <td>X</td> <td></td> <td></td> <td></td> <td></td> <td></td> <td></td> <td></td> <td></td> </tr> </tbody> </table>													Anno	Gen.	Feb.	Mar.	Apr.	Mag.	Giu.	Lug.	Ago.	Set.	Ott.	Nov.	Dic.	1° sett.		X	X	X									2° sett.		X	X	X									3° sett.		X	X	X									4° sett.		X	X	X								
Anno	Gen.	Feb.	Mar.	Apr.	Mag.	Giu.	Lug.	Ago.	Set.	Ott.	Nov.	Dic.																																																																	
1° sett.		X	X	X																																																																									
2° sett.		X	X	X																																																																									
3° sett.		X	X	X																																																																									
4° sett.		X	X	X																																																																									

Ditta/Società	Proponente/ Professionista incaricato	Firma e/o Timbro	Luogo e data
<div>CODIMAR SRL</div> <div>CODIMAR S.R.L.</div>	Dott. For. Cherubino Zarlenga	<div></div> <div></div>	Vastogirardi (IS), Dicembre 2024

(compilare solo le parti necessarie in relazione alla tipologia della proposta)

** le singole Regioni e PP.AA possono adeguare, integrare e/o modificare le informazioni presenti nel presente Format sulla base delle esigenze operative o peculiarità territoriali, prevedendo, se del caso, anche Format specifici per particolari attività settoriali.