

**FORMAT DI SUPPORTO SCREENING DI V.INC.A per Piani/Programmi/Progetti/Interventi/Attività –
PROPONENTE****

Oggetto P/P/P/I/A:

**SISTEMA DI CONTROLLO TARGHE – TRANSITI ED AUTO
RUBATE – MEDIANTE INSTALLAZIONE DI FOTOCAMERE CON
RILEVAZIONE O.C.R. SULLE PRINCIPALI ARTERIE STRADALI
DEL TERRITORIO MOLISANO**

- ☐ Piano/Programma (definizione di cui all'art. 5, comma 1, lett e) del D.lgs. 152/06)
★ Progetto/intervento (definizione di cui all'art. 5, comma 1, lett g) del D.lgs. 152/06)

Il progetto/intervento ricade nelle tipologie di cui agli Allegati II, II bis, III e IV alla Parte Seconda del
D.Lgs. 152/06 e s.m.i.

☐ Si indicare quale tipologia:

★ No

Il progetto/intervento è finanziato con risorse pubbliche?

★ Si indicare quali risorse: Sottoscrizione in data 30.10.2024 del Protocollo d'intesa

☐ No

Il progetto/intervento è un'opera pubblica?

★ Si

☐ No

- ☐ Attività (qualsiasi attività umana non rientrante nella definizione di progetto/intervento che possa avere
relazione o interferenza con l'ecosistema naturale)

- ☐ PROPOSTE PRE-VALUTATE (VERIFICA DI CORRISPONDENZA)

Tipologia P/P/P/I/A:

- ☐ Piani faunistici/piani ittici
☐ Calendari venatori/ittici
☐ Piani urbanistici/paesaggistici
☐ Piani energetici/infrastrutturali
☐ Altri piani o programmi
☐ Ristrutturazione / manutenzione edifici DPR 380/2001
☐ Realizzazione ex novo di strutture ed edifici
☐ Manutenzione di opere civili ed infrastrutture esistenti
☐ Manutenzione e sistemazione di fossi, canali, corsi d'acqua
☐ Attività agricole
☐ Attività forestali
☐ Manifestazioni motoristiche, ciclistiche, gare cinofile, eventi sportivi, sagre e/o
spettacoli pirotecnici, eventi/riprese cinematografiche e spot pubblicitari etc.
★ Altro (specificare): installazione di fotocamere su arterie stradali

Proponente:

Regione Molise



SEZIONE 1 - LOCALIZZAZIONE ED INQUADRAMENTO TERRITORIALE

Regione: Molise

Comune di:

Guardialfiera SS 647: SS "Bifernina" uscita per Palata

Contesto localizzativo

- ☐ Centro urbano
☒ Zona periurbana
☐ Aree agricole
☐ Aree industriali
☐ Aree naturali
☐ Tracciato esistente a servizio di particelle forestali

Particelle catastali:

(se utili e necessarie)

Coordinate geografiche:

(se utili e necessarie)

LAT.

LONG.

S.R.:

Nel caso di **Piano o Programma**, descrivere area di influenza e attuazione e tutte le altre informazioni pertinenti:

.....
.....
.....

SEZIONE 2 – LOCALIZZAZIONE P/P/P/I/A IN RELAZIONE AI SITI NATURA 2000

SITI NATURA 2000

ZSC

cod

IT7222249

"Lago di Guardialfiera – M589. Peloso"

ZPS

cod

IT7228230

"Lago di Guardialfiera – Foce Fiume Biferno"

E' stata presa visione degli Obiettivi di Conservazione, delle Misure di Conservazione, e/o del Piano di Gestione e delle Condizioni d'Obbligo eventualmente definite del Sito/i Natura 2000 ? ☐ Si ☒ No

Citare, l'atto consultato: Misure di conservazione approvate con D.G.R. n. 536 del 28.12.2017.

2.1 - Il P/P/P/I/A interessa aree naturali protette nazionali o regionali?

☐ Si ☒ No

Aree Protette ai sensi della Legge 394/91: EUAP _ _ _ _ _

Eventuale nulla osta/autorizzazione/parere rilasciato dell'Ente Gestore dell'Area Protetta (se disponibile e già rilasciato):

.....

**2.2 - Per P/P/P/I/A esterni ai siti Natura 2000:**

- Sito cod. IT _____ distanza dal sito: (_ metri)
- Sito cod. IT _____ distanza dal sito: (_ metri)
- Sito cod. IT _____ distanza dal sito: (_ metri)

Tra i siti Natura 2000 indicati e l'area interessata dal P/P/P/I/A, sono presenti elementi di discontinuità o barriere fisiche di origine naturale o antropica (es. diversi reticoli idrografici, centri abitati, infrastrutture ferroviarie o stradali, zone industriali, etc.)??

☐ Si ☐ No

Descrivere:

.....
.....

SEZIONE 3 – SCREENING MEDIANTE VERIFICA DI CORRISPONDENZA DI PROPOSTE PRE-VALUTATE

Si richiede di avviare la procedura di Verifica di Corrispondenza per P/P/P/I/A pre-valutati?

☐ Si ☒ No

Se, Sì, il presentare il Format alla sola Autorità competente al rilascio dell'autorizzazione finale del P/P/P/I/A, e compilare elementi sottostanti. Se No si richiede di avviare screening specifico.

PRE-VALUTAZIONI – per proposte già assoggettate a screening di incidenza**PROPOSTE PRE-VALUTATE:**

Si dichiara, assumendosi ogni responsabilità, che il piano/progetto/intervento/attività rientra ed è conforme a quelli già **pre-valutati** da parte dell'Autorità competente per la Valutazione di Incidenza, e pertanto non si richiede l'avvio di uno screening di incidenza specifico?

(n.b.: in caso di risposta negativa (NO), si richiede l'avvio di screening specifico)

☐ SI
☒ NO

Se, Sì, esplicitare in modo chiaro e completo il riferimento all'Atto di pre-valutazione nell'ambito del quale il P/P/P/I/A rientra nelle tipologie assoggettate positivamente a screening di incidenza da parte dell'Autorità competente per la V.Inc.A e compilare le successive sezioni 4 e 4.1:

.....
.....
.....
.....

**SEZIONE 4 – DESCRIZIONE E DECODIFICA DEL P/P/P/I/A DA ASSOGGETTARE A SCREENING****RELAZIONE DESCRITTIVA DETTAGLIATA DEL P/P/P/I/A**

(n.b.: nel caso fare direttamente riferimento agli elaborati e la documentazione presentati dal proponente)

Dettaglio degli interventi:

Il sistema di videosorveglianza consisterà in controllo dei flussi video di ingresso costante e permanente 24 ore su 24, in modo automatico, con l'istituzione di varchi elettronici di lettura delle targhe dei veicoli nei punti di accesso principali della provincia di Campobasso.

I lavori saranno eseguiti adottando tecnologie avanzate in grado di integrarsi perfettamente con il territorio oggetto di intervento.

In particolare in questo caso specifico, all'interno del Sito IT7222249 / ZPS IT7228230 la telecamera di videosorveglianza sarà ubicata come di seguito:

- Guardialfiera SS 647: SS "Bifernina" uscita per Palata: Sotto il ponte del cavalcavia dell'uscita stradale nei pressi della casa cantoniera Anas, in entrambe le direzioni

L'alimentazione elettrica del punto di ripresa sarà derivata direttamente da quadro elettrico di proprietà dell'ente proprietario del sito di installazione.


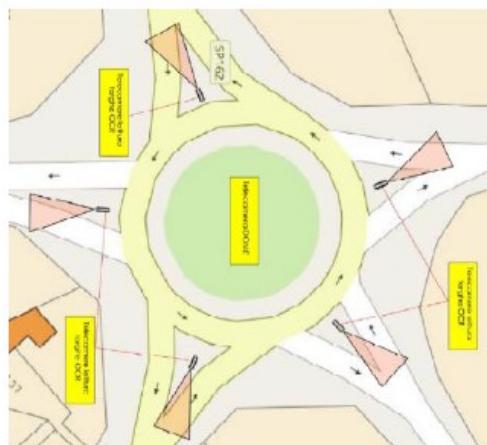
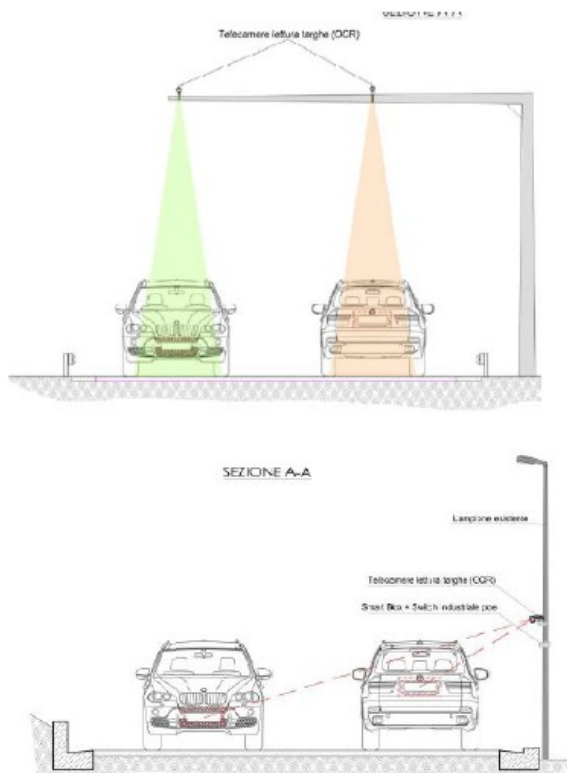
Per quanto concerne invece il posizionamento del cavo interrato, è stato previsto un piccolo scavo in corrispondenza del punto di intervento, su pavimentazione esistente (asfalto).

Ogni opera accessoria, compreso l'eventuale posizionamento di strutture di controllo, sarà posizionata a margine della carreggiata, su pavimentazione esistente e senza invadere gli spazi naturali adiacenti.

Sul palo, ad un'altezza di poco inferiore a quella della telecamera sarà installato il quadro accentratore contenente dispositivi di protezione ed alimentazione elettrica.

Luci e led saranno posizionati in modo tale da puntare verso il basso

Di seguito le 3 installazioni tipologiche; le installazioni riguardano: installazione su palo pubblica illuminazione, su portale anas e su torre faro.



Come si evince dalla cartografia allegata, gli interventi da realizzare saranno effettuati tutti, su strade asfaltate e non interesseranno in alcun caso gli habitat censiti nei Siti poiché localizzati al di fuori di essi.

Le attività saranno realizzate attraverso l'esecuzione di opere che andranno ad integrarsi perfettamente con il paesaggio circostante.

Per ogni altro dettaglio relativo alla progettazione ed al posizionamento della rete di videosorveglianza, si rimanda alla descrizione progettuale.

**4.1 - Documentazione: allegati tecnici e cartografici a scala adeguata***(barrare solo i documenti disponibili eventualmente allegati alla proposta)*

- | | |
|---|--|
| <ul style="list-style-type: none">☆ File vettoriali/shape della localizzazione dell'P/P/P/I/A<input type="checkbox"/> Carta zonizzazione di Piano/Programma<input type="checkbox"/> Relazione di Piano/Programma☆ Planimetria di progetto e delle eventuali aree di cantiere☆ Ortofoto con localizzazione delle aree di P/I/A e eventuali aree di cantiere<input type="checkbox"/> Documentazione fotografica <i>ante operam</i> | <ul style="list-style-type: none"><input type="checkbox"/> Eventuali studi ambientali disponibili☆ Altri elaborati tecnici: documentazione progettuale<input type="checkbox"/> Altri elaborati tecnici: Grafici di confronto <i>ante e post operam</i><input type="checkbox"/> Altri elaborati tecnici:
..... |
|---|--|

4.2 - CONDIZIONI D'OBBLIGO*(n.b.: da non compilare in caso di screening semplificato)*

Il P/P/P/I/A è stato elaborato ed è conforme al rispetto della **Condizioni d'Obbligo?**

- ☐ Si
☐ No

Se, **Si**, il proponente si assume la piena responsabilità dell'attuazione delle Condizioni d'Obbligo riportate nella proposta.

Riferimento all'Atto di individuazione delle Condizioni d'Obbligo:

.....
...

Condizioni d'obbligo rispettate:

-
-
-
-
-

Se, **No**, perché:

.....
.....

SEZIONE 5 - DECODIFICA DEL PIANO/PROGETTO/INTERVENTO/ATTIVITA'*(compilare solo parti pertinenti)*

E' prevista trasformazione di uso del suolo?

☐ SI

☆ NO

☐ PERMANENTE

☐ TEMPORANEA

Se, **Si**, cosa è previsto:

.....
.....

Sono previste movimenti terra/sbancamenti/scavi?

☆ SI
☐ NO

Verranno livellate od effettuati interventi di spietramento su superfici naturali?

☐ SI
☆ NO

Se, **Si**, cosa è previsto: scavo per la posa in opera di cavo; piccole movimentazioni per la realizzazione di opere accessorie. Le opere in ogni caso interesseranno superfici pavimentate e prive di vegetazione

Se, **Si**, cosa è previsto:

.....
.....
.....



Sono previste aree di cantiere e/o aree di stoccaggio materiali/terreno asportato/etc.? <input checked="" type="checkbox"/> SI <input type="checkbox"/> NO		Se, Si , cosa è previsto: I materiali saranno posizionati momentaneamente su pavimentazione esistente.	
E' necessaria l'apertura o la sistemazione di piste di accesso all'area?	<input type="checkbox"/> SI <input checked="" type="checkbox"/> NO	Le piste verranno ripristinate a fine dei lavori/attività?	<input type="checkbox"/> SI <input type="checkbox"/> NO
Se, Si , cosa è previsto:		Se, Si , cosa è previsto:	
E' previsto l'impiego di tecniche di ingegneria naturalistica e/o la realizzazione di interventi finalizzati al miglioramento ambientale? <input type="checkbox"/> Si <input checked="" type="checkbox"/> No		Se, Si , descrivere:	
Specie vegetali	E' previsto il taglio/esbosco /rimozione di specie vegetali? <input type="checkbox"/> SI <input checked="" type="checkbox"/> NO	Se, Si , descrivere:	
La proposta è conforme alla normativa nazionale e/o regionale riguardante le specie vegetali alloctone e le attività di controllo delle stesse (es. eradicazione)? <input checked="" type="checkbox"/> SI <input type="checkbox"/> NO		Sono previsti interventi di piantumazione/rinverdimento/messa a dimora di specie vegetali? <input type="checkbox"/> SI <input checked="" type="checkbox"/> NO Se, Si , cosa è previsto:	
Specie animali	La proposta è conforme alla normativa nazionale e/o regionale riguardante le specie animali alloctone e la loro attività di gestione? <input checked="" type="checkbox"/> SI <input type="checkbox"/> NO	Sono previsti interventi di controllo/immissione/ripopolamento/allevamento di specie animali o attività di pesca sportiva? <input type="checkbox"/> SI <input checked="" type="checkbox"/> NO <input type="checkbox"/> Se, Si , cosa è previsto: Indicare le specie interessate:	



Mezzi meccanici	Mezzi di cantiere o mezzi necessari per lo svolgimento dell'intervento	<ul style="list-style-type: none">➤ Pale meccaniche, escavatrici, o altri mezzi per il movimento terra:☆ Mezzi pesanti (Camion, dumper, autogru, gru, betoniere, asphaltatori, rulli compressori): piccoli escavatori, camioncini e furgoni per il trasporto del materiale➤ Mezzi aerei o imbarcazioni (elicotteri, aerei, barche, chiatte, draghe, pontoni):	
Fonti di inquinamento e produzione di rifiuti	La proposta prevede la presenza di fonti di inquinamento (luminoso, chimico, sonoro, acquatico, etc.) o produzione di rifiuti? <input type="checkbox"/> SI ☆ NO	La proposta è conforme alla normativa nazionale e/o regionali di settore? ☆ SI <input type="checkbox"/> NO Descrivere: I rumori saranno localizzati e limitati e non costituiscono fonte di inquinamento. Tutto è conforme alla normativa Regionale e Nazionale di settore	
Interventi edilizi		<input type="checkbox"/> Permesso a costruire <input type="checkbox"/> Permesso a costruire in sanatoria <input type="checkbox"/> Condono <input type="checkbox"/> DIA/SCIA ☆ Altro: PROGETTO DI FATTIBILITA'	Estremi provvedimento o altre informazioni utili:
Per interventi edilizi su strutture preesistenti Riportare il titolo edilizio in forza al quale è stato realizzato l'immobile e/o struttura oggetto di intervento			
Manifestazioni		<ul style="list-style-type: none">➤ Numero presunto di partecipanti:➤ Numero presunto di veicoli coinvolti nell'evento (moto, auto, biciclette, etc.):➤ Numero presunto di mezzi di supporto (ambulanze, vigili del fuoco, forze dell'ordine, mezzi aerei o navali):➤ Numero presunto di gruppi elettrogeni e/o bagni chimici:	
Per manifestazioni, gara, motoristiche, eventi sportivi, spettacoli pirotecnici, sagre, etc.			



Attività ripetute	Descrivere:
L'attività/intervento si ripete annualmente/periodicamente alle stesse condizioni? <input type="checkbox"/> Si <input checked="" type="checkbox"/> No	Possibili varianti - modifiche: Note:
La medesima tipologia di proposta ha già ottenuto in passato parere positivo di V.Inc.A? <input type="checkbox"/> Si <input checked="" type="checkbox"/> No Se, Si , allegare e citare precedente parere in "Note".	

SEZIONE 6 - CRONOPROGRAMMA AZIONI PREVISTE PER IL P/P/P/I/A

Descrivere:

I lavori saranno eseguiti nella quarta settimana del mese di giugno.

Il cronoprogramma dei lavori sarà dettagliato nella fase di stesura progettuale definitiva

Legenda

Sito IT7222249 ZPS IT7228230

PF Posizionamento fotocamere

OA Opere accessorie

Anno: 202_	Genn	Febb	Mar	Apr	Magg	Giu	Lug	Ago	Sett	Ott	Nov	Dic
1° sett.												
2° sett.												
3° sett.												
4° sett.												

Dai calcoli effettuati è risultato che per la completa esecuzione dei lavori sono necessari 85 giorni naturali e consecutivi.

Per l'esecuzione dei lavori nel Sito di Interesse saranno necessari 5 giorni naturali e consecutivi.



Ditta/Società	Proponente / Professionista incaricato	Firma e/o Timbro	Luogo e data
Regione Molise	Regione Molise Dott. For. Pierpaolo Iannitelli		Rocca mandol fi febbra io 2025

(compilare solo le parti necessarie in relazione alla tipologia della proposta)

** le singole Regioni e PP.AA possono adeguare, integrare e/o modificare le informazioni presenti nel presente Format sulla base delle esigenze operative o peculiarità territoriali, prevedendo, se del caso, anche Format specifici per particolari attività settoriali.