



FORMAT DI SUPPORTO SCREENING DI V.INC.A per Piani/Programmi/Progetti/Interventi/Attività – PROPONENTE**

Oggetto P/P/P/I/A:

LAVORI DI SISTEMAZIONE ESTERNA E RECINZIONE DI UN TERRENO UBICATO IN CONTRADA PIANA (ZONA INDUSTRIALE) NEL COMUNE DI VINCHIATURO (FOGLIO 30 – PARTICELLE 184 Q.P. – 315 – 348)

Piano/Programma (definizione di cui all'art. 5, comma 1, lett e) del D.lgs. 152/06)

Progetto/intervento (definizione di cui all'art. 5, comma 1, lett g) del D.lgs. 152/06)

Il progetto/intervento ricade nelle tipologie di cui agli Allegati II, II bis, III e IV alla Parte Seconda del D.Lgs. 152/06 e s.m.i.

Si indicare quale

tipologia:

No

Il progetto/intervento è finanziato con risorse pubbliche?

Si indicare quali

risorse:



No

Il progetto/intervento è un'opera pubblica?

Si



No

Attività (qualsiasi attività umana non rientrante nella definizione di progetto/intervento che possa avere relazione o interferenza con l'ecosistema naturale)

PROPOSTE PRE-VALUTATE (VERIFICA DI CORRISPONDENZA)

REGIONE MOLISE GIUNTA REGIONALE
Protocollo Arrivo N. 14605/2026 del 02-02-2026
Doc. Principale - Class. 0 - Copia Documento



Tipologia P/P/P/I/A:	<p><i>Piani faunistici/piani ittici</i> <i>Calendari venatori/ittici</i> <i>Piani urbanistici/paesaggistici</i> <i>Piani energetici/infrastrutturali</i> <i>Altri piani o programmi</i> <i>Ristrutturazione / manutenzione edifici DPR 380/2001</i> Realizzazione ex novo di strutture ed edifici (lavori di sistemazione esterna e recinzione di un terreno cespugliato) <i>Manutenzione di opere civili ed infrastrutture esistenti</i> <i>Manutenzione e sistemazione di fossi, canali, corsi d'acqua</i> <i>Attività agricole</i> <i>Attività forestali</i> <i>Manifestazioni motoristiche, ciclistiche, gare cinofile, eventi sportivi, sagre e/o spettacoli pirotecnici, eventi/riprese cinematografiche e spot pubblicitari etc.</i> <i>Altro (specificare)</i></p>					
Proponente:	MOLISE SERVICE s.n.c. di DI PAOLA Michelino e DI PAOLA Silvano, C.F. 01502780701					
SEZIONE 1 - LOCALIZZAZIONE ED INQUADRAMENTO TERRITORIALE						
Regione: Molise Comune. Vinchiaturro - Provincia di Campobasso Località/Frazione: Contrada Pian (Zona Industriale)				Contesto localizzativo Centro urbano Zona periurbana <input checked="" type="checkbox"/> Aree agricole Aree industriali Aree naturali		
Particelle catastali: (se utili e necessarie)	FOGLIO 30	P.LLE 184 – 315 - 348				
Coordinate geografiche: (se utili e necessarie) S.R.:	LAT.	41.46881				
	LONG.	14.56627				



Nel caso di **Piano o Programma**, descrivere area di influenza e attuazione e tutte le altre informazioni pertinenti:

.....

SEZIONE 2 – LOCALIZZAZIONE P/P/P/I/A IN RELAZIONE AI SITI NATURA 2000

SITI NATURA 2000

SIC	cod .	IT _ _ _ _ _	denominazione
		IT _ _ _ _ _	
		IT _ _ _ _ _	
ZSC	cod .	IT _ _ _ _ _	denominazione
		IT _ _ _ _ _	
		IT _ _ _ _ _	
ZPS	cod .	IT 7222296	denominazione SELLA DI VINCHIATURO
		IT _ _ _ _ _	
		IT _ _ _ _ _	

E' stata presa visione degli Obiettivi di Conservazione, delle Misure di Conservazione, e/o del Piano di Gestione e delle Condizioni d'Obbligo eventualmente definite del Sito/i Natura 2000 ? **Si** No

Citare, l'atto consultato: Piano di Gestione della ZSC IT7222296 "SELLA DI VINCHIATURO

2.1 - Il P/P/P/I/A interessa aree naturali protette nazionali o regionali?

Si ☒ No

Aree Protette ai sensi della Legge 394/91: EUAP _ _ _ _ _

_
.....

Eventuale nulla osta/autorizzazione/parere rilasciato dell'Ente Gestore dell'Area Protetta (se disponibile e già rilasciato):

.....
.....



2.2 - Per P/P/P/I/A esterni ai siti Natura 2000:
<ul style="list-style-type: none">- Sito cod. IT _____ distanza dal sito: (_ metri)- Sito cod. IT _____ distanza dal sito: (_ metri)- Sito cod. IT _____ distanza dal sito: (_ metri)
<p>Tra i siti Natura 2000 indicati e l'area interessata dal P/P/P/I/A, sono presenti elementi di discontinuità o barriere fisiche di origine naturale o antropica (es. diversi reticoli idrografici, centri abitati, infrastrutture ferroviarie o stradali, zone industriali, etc.)??</p> <p style="text-align: right;">Si No</p>

Descrivere:
.....
.....

SEZIONE 3 – SCREENING MEDIANTE VERIFICA DI CORRISPONDENZA DI PROPOSTE PRE-VALUTATE

<p>Si richiede di avviare la procedura di Verifica di Corrispondenza per P/P/P/I/A pre-valutati?</p> <p>Si <input checked="" type="checkbox"/> No</p> <p><i>Se, Si, il presentare il Format alla sola Autorità competente al rilascio dell'autorizzazione finale del P/P/P/I/A, e compilare elementi sottostanti. Se No si richiede di avviare screening specifico.</i></p>

PRE-VALUTAZIONI – per proposte già assoggettate a screening di incidenza

<p>PROPOSTE PRE-VALUTATE:</p> <p>Si dichiara, assumendosi ogni responsabilità, che il piano/progetto/intervento/attività rientra ed è conforme a quelli già pre-valutati da parte dell'Autorità competente per la Valutazione di Incidenza, e pertanto non si richiede l'avvio di uno screening di incidenza specifico?</p> <p><i>(n.b.: in caso di risposta negativa (NO), si richiede l'avvio di screening specifico)</i></p>	<p>SI</p> <p>NO</p>	<p><i>Se, Si, esplicitare in modo chiaro e completo il riferimento all'Atto di pre-valutazione nell'ambito del quale il P/P/P/I/A rientra nelle tipologie assoggettate positivamente a screening di incidenza da parte dell'Autorità competente per la V.Inc.A e compilare le successive sezioni 4 e 4.1:</i></p> <p>.....</p> <p>.....</p> <p>.....</p> <p>.....</p> <p>.....</p>
--	---------------------	--

SEZIONE 4 – DESCRIZIONE E DECODIFICA DEL P/P/P/I/A DA ASSOGGETTARE A SCREENING

RELAZIONE DESCRITTIVA DETTAGLIATA DEL P/P/P/I/A
--



(n.b.: nel caso fare direttamente riferimento agli elaborati e la documentazione presentati dal proponente)

I lavori riguardano la sistemazione esterna con la realizzazione di una recinzione per l'ampliamento del piazzale aziendale, a servizio dell'impianto esistente, ricadente nel foglio 30. Le particelle catastali interessate sono la n. 184 per quota parte, la n. 315, la n. 348, a confine con la strada comunale a servizio della zona industriale.

Per un maggior dettaglio degli interventi si rimanda alla Relazione tecnica allegata al progetto depositato presso il comune di Vinchiaturro.



Figura 1 - Nella ortofoto delimitata con il poligono rosso, l'area di proprietà della Molise Service è quella oggetto di lavori di ampliamento del piazzale aziendale con la realizzazione di una nuova recinzione che si svilupperà lungo il confine con la strada comunale. Il poligono verde, che comprende anche quota parte della particella 184 e della particella 348 è già adibito a piazzale di movimentazione.



Comune di Vinchiatura - Zona Industriale - contrada Piana
Foglio 30 - particelle 184-315-348
Scala 1:500

0 10 20 m



- Vegetazione arbustiva esistente mq 995
- Particelle 184-315-348
- Recinzione nuova da realizzare
- Recinzione esistente



Figura 2 - L'area cespugliata, radicata su quota parte della particella n. 184 è caratterizzata da cespugli di altezza non superiore a 100 cm, ascrivibili ai seguenti generi: *Crataegus spp.* *Ulmus spp.* *Rubus spp.* non identificativi o caratterizzanti di nessun habitat presente all'interno della ZSC IT7222296 "Sella Vinchiatura".









-  Vegetazione arbustiva esistente mq 995
-  Particelle 184-315-348
-  Recinzione nuova da realizzare
-  Recinzione esistente
- hab_plg_IT7222296
-  Foreste pannonico-balcaniche di quercia cerro-quercia sessile
-  Formazioni erbose secche seminaturali e facies coperte da cespugli su substrato calcareo

Figura 3 - Gli habitat censiti all'interno della ZSC si trovano al di fuori dell'area industriale di Vinchiaturò.



Foto 1 – Quota parte della particella 184 del foglio 30 che si trova a ridosso della strada comunale, che dovrà essere inglobata nel nuovo piazzale di carico e movimentazione dei prodotti petroliferi.



Foto 2 - Quota parte della particella 184 attualmente invasa da rovi e arbusti minori, che occupano circa 995 mq (foto gennaio 2026). L'area sarà recintata al fine di migliorare le condizioni di manovra all'interno dell'attività.

4.1 - Documentazione: allegati tecnici e cartografici a scala adeguata
(barrare solo i documenti disponibili eventualmente allegati alla proposta)



<ul style="list-style-type: none">-- File vettoriali/shape della localizzazione dell'P/P/P/I/A<ul style="list-style-type: none">✓ - Carta zonizzazione di Piano/Programma✓ - Relazione di Piano/Programma□ - Planimetria di progetto e delle eventuali aree di cantiere✓ - Ortofoto con localizzazione delle aree di P/I/A e eventuali aree di cantiere✓ - Documentazione fotografica ante operam	<ul style="list-style-type: none">- Altri elaborati tecnici:- relazione generale di progetto;- disegni;- particolari costruttivi;- documentazione amministrativa- tavola cartografiche;- shp.file
--	---

4.2 - CONDIZIONI D'OBBLIGO (n.b.: da non compilare in caso di screening semplificato)	Se, Si , il proponente si assume la piena responsabilità dell'attuazione delle Condizioni d'Obbligo riportate nella proposta.	Condizioni d'obbligo rispettate:
Il P/P/P/I/A è stato elaborato ed è conforme al rispetto della Condizioni d'Obbligo ? Si No	Riferimento all'Atto di individuazione delle Condizioni d'Obbligo:	
	Se, No , perché:	

--	----------------

SEZIONE 5 - DECODIFICA DEL PIANO/PROGETTO/INTERVENTO/ATTIVITA'
(compilare solo parti pertinenti)

E' prevista trasformazione di uso del suolo?	✓ SI	NO	✓ PERMANENTE	TEMPORANEA
--	------	----	--------------	------------

Se, **Si**, cosa è previsto: L'ATTUALE AREA E' IN STATO DI ABBANDONO (INCOLTA) E IL PRECIPUO FINE DI TALE INTERVENTO EDILIZIO E' FINALIZZATO ANCHE ALLA PREVENZIONE INCENDI, ATTESO CHE ALL'INTERNO DELL'ATTIVITA' VENGONO MOVIMENTATI CARBURANTI FOSSILI



Sono previste movimenti terra/sbancamenti/scavi?		<input checked="" type="checkbox"/> SI NO	Verranno livellate od effettuati interventi di spietramento su superfici naturali?	SI NO <input checked="" type="checkbox"/>
Se, Si , cosa è previsto: E' PREVISTO LO SCAVO PER L'INSERIMENTO DELLE FONDAZIONI NEL TERRENO			Se, Si , cosa è previsto:	
Sono previste aree di cantiere e/o aree di stoccaggio materiali/terreno asportato/etc.? <input checked="" type="checkbox"/> SI NO			Se, Si , cosa è previsto: L'AREA DI CANTIERE OCCUPERA' ESCLUSIVAMENTE QUELLA OGGETTO DI INTERVENTO E UNA VOLTA TERMINATI I LAVORI VERRA' SMOBILIZZATA	
E' necessaria l'apertura o la sistemazione di piste di accesso all'area?		<input checked="" type="checkbox"/> SI NO	Le piste verranno ripristinate a fine dei lavori/attività?	SI NO
Se, Si , cosa è previsto:			Se, Si , cosa è previsto:	
E' previsto l'impiego di tecniche di ingegneria naturalistica e/o la realizzazione di interventi finalizzati al miglioramento ambientale? Si <input checked="" type="checkbox"/> No			Se, Si , descrivere:	
Specie vegetali	E' previsto il taglio/esbosco/rimozione di specie vegetali?	Se, SI , descrivere:		
	<input checked="" type="checkbox"/> SI NO		



<p>La proposta è conforme alla normativa nazionale e/o regionale riguardante le specie vegetali alloctone e le attività di controllo delle stesse (es. eradicazione)?</p> <p><input checked="" type="checkbox"/> SI <input type="checkbox"/> NO</p>		<p>Sono previsti interventi di piantumazione/rinverdimento/messa a dimora di specie vegetali?</p> <p><input type="checkbox"/> NO <input checked="" type="checkbox"/> SI</p> <p>Se, Si, cosa è previsto: PARERE VINCOLANTE DELLA SOVRINTENDENZA ARCHEOLOGIA BELLE ARTI DEL MOLISE AUT. N. AP_CIPUCVT:VI_1013_16/07/2025. Prescrizione: <i>La recinzione dell'intero lotto dovrà essere schermata e tramite interventi di piantumazione di specie arbustive, arboree ed erbacee compatibili con la vegetazione autoctona, al fine di ridurre l'impatto sul paesaggio, come la visibilità dei materiali di stoccaggio, e tutelare gli elementi visivi e le caratteristiche agro-ambientali della zona.</i> Indicare le specie interessate: Ligustrum vulgaris – Lauris nobilis</p>													
<p>Specie animali</p>	<p>La proposta è conforme alla normativa nazionale e/o regionale riguardante le specie animali alloctone e la loro attività di gestione?</p> <p><input checked="" type="checkbox"/> SI <input type="checkbox"/> NO</p>	<p>Sono previsti interventi di controllo/immissione/ripopolamento/allevamento di specie animali o attività di pesca sportiva?</p> <p><input type="checkbox"/> SI <input checked="" type="checkbox"/> NO</p> <p>Se, Si, cosa è previsto:</p> <p>Indicare le specie interessate:</p>													
<p>Mezzi meccanici</p>	<p>Mezzi di cantiere o mezzi necessari per lo svolgimento dell'intervento</p>	<p><input checked="" type="checkbox"/> Pale meccaniche, escavatrici, o altri mezzi per il movimento terra: <input checked="" type="checkbox"/> Mezzi pesanti (Camion, dumper, autogru, gru, betoniere, asphaltatori, rulli compressori): Mezzi aerei o imbarcazioni (elicotteri, aerei, barche, chiatte, draghe, pontoni):</p>	<table><tr><td>.....</td></tr><tr><td>.....</td></tr><tr><td>.....</td></tr><tr><td>....</td></tr><tr><td>.....</td></tr><tr><td>.....</td></tr><tr><td>.....</td></tr><tr><td>....</td></tr><tr><td>.....</td></tr><tr><td>.....</td></tr><tr><td>.....</td></tr><tr><td>....</td></tr></table>
.....															
.....															
.....															
....															
.....															
.....															
.....															
....															
.....															
.....															
.....															
....															







REGIONE MOLISE GIUNTA REGIONALE
Protocollo Arrivo N. 14605/2026 del 02-02-2026
Doc. Principale - Class. 0 - Copia Documento






Fonti di inquinamento e produzione di rifiuti	La proposta prevede la presenza di fonti di inquinamento (luminoso, chimico, sonoro, acquatico, etc.) o produzione di rifiuti? <input checked="" type="checkbox"/> SI <input type="checkbox"/> NO	La proposta è conforme alla normativa nazionale e/o regionali di settore? <input checked="" type="checkbox"/> SI <input type="checkbox"/> NO Descrivere:
Interventi edilizi	Permesso a costruire Permesso a costruire in sanatoria Condono DIA/SCIA Altro	Estremi provvedimento o altre informazioni utili:
Per interventi edilizi su strutture preesistenti Riportare il titolo edilizio in forza al quale è stato realizzato l'immobile e/o struttura oggetto di intervento		
Manifestazioni	Numero presunto di partecipanti: Numero presunto di veicoli coinvolti nell'evento (moto, auto, biciclette, etc.): Numero presunto di mezzi di supporto (ambulanze, vigili del fuoco, forze dell'ordine, mezzi aerei o navali): Numero presunto di gruppi elettrogeni e/o bagni chimici:	
Per manifestazioni, gara, motoristiche, eventi sportivi, spettacoli pirotecnici, sagre, etc.		
Attività ripetute	Descrivere: Possibili varianti - modifiche: Note:	
L'attività/intervento si ripete annualmente/periodicamente alle stesse condizioni? <input type="checkbox"/> Si <input type="checkbox"/> No		

REGIONE MOLISE GIUNTA REGIONALE
Protocollo Arrivo N. 14605/2026 del 02-02-2026
Doc. Principale - Class. 0 - Copia Documento



<p>La medesima tipologia di proposta ha già ottenuto in passato parere positivo di V.Inc.A?</p> <p>No</p> <p>Se, Si, allegare e citare precedente parere in "Note".</p>	
SEZIONE 6 - CRONOPROGRAMMA AZIONI PREVISTE PER IL P/P/P/I/A	
<p>Descrivere: IL PROGETTO PREVEDE LO SCAVO, GETTO DI FONDAZIONE, MURETTO CON SOVRASTANTE RETE METALLICA TIPO ORSOGRIL E PIAZZOLA DI MANOVRA</p>	<p>Leggenda:</p> <p> SCAVO E FONDAZIONE</p> <p> MURETTO E PIAZZOLA DI MANOVRA</p> <p> RETE METALLICA TIPO ORSOGRIL</p>
<p>Anno: 2026 Gennaio Febbraio Marzo Aprile Maggio Giugno Luglio Agosto Settembre Ottobre Novembre Dicembre</p>	
<p>1° sett.</p> <p>2° sett.</p> <p>3° sett.</p> <p>4° sett.</p>	<p></p> <p></p> <p></p>



Ditta/Società	Proponente/ Professionista incaricato	Firma e/o Timbro	Luogo e data
MOLISE SERVICE SNC	DOTT. MARCO MAIO GEOM. DANILO NIRO	   	VINCHIATURO 27 Gennaio 2026

REGIONE MOLISE GIUNTA REGIONALE
Protocollo Arrivo N. 14605/2026 del 02-02-2026
Doc. Principale - Class. 0 - Copia Documento