

**FORMAT DI SUPPORTO SCREENING DI V.INC.A per Piani/Programmi/Progetti/Interventi/Attività –
PROPONENTE****

Oggetto P/P/P/I/A:

INTERVENTI SELVICOLTURALI DI AVVIAMENTO AD ALTO FUSTO DI UN CEDUO MATRICINATO E RELATIVE OPERE DI SISTEMAZIONE DELL'AREA BOSCHIVA (DIRADAMENTI ALBERI DI PINI E CIPRESSI – LIVELLAMENTO TERRENO) UBICATA ALL'INTERNO DELL'AZIENDA SOCIETÀ AGRICOLA FIORILLI AGRIZOOTECNICA S.R.L., LOCALITA' BOSCO POPOLO, IN AGRO DI BOJANO (CB).

- ☐ Piano/Programma (definizione di cui all'art. 5, comma 1, lett e) del D.lgs. 152/06)
☐ Progetto/intervento (definizione di cui all'art. 5, comma 1, lett g) del D.lgs. 152/06)

Il progetto/intervento ricade nelle tipologie di cui agli Allegati II, II bis, III e IV alla Parte Seconda del D.Lgs. 152/06 e s.m.i.

- ☐ Si indicare quale tipologia:
☐ No

Il progetto/intervento è finanziato con risorse pubbliche?

- ☐ Si indicare quali risorse:
X No

Il progetto/intervento è un'opera pubblica?

- X No**
☐ No

- ☐ Attività (qualsiasi attività umana non rientrante nella definizione di progetto/intervento che possa avere relazione o interferenza con l'ecosistema naturale)
NESSUNA
☐ PROPOSTE PRE-VALUTATE (VERIFICA DI CORRISPONDENZA)



Tipologia P/P/P/I/A:		<input type="checkbox"/> Piani faunistici/piani ittici <input type="checkbox"/> Calendari venatori/ittici <input type="checkbox"/> Piani urbanistici/paesaggistici <input type="checkbox"/> Piani energetici/infrastrutturali <input type="checkbox"/> Altri piani o programmi..... <input type="checkbox"/> Ristrutturazione / manutenzione edifici DPR 380/2001 <input type="checkbox"/> Realizzazione ex novo di strutture ed edifici <input type="checkbox"/> Manutenzione di opere civili ed infrastrutture esistenti <input type="checkbox"/> Manutenzione e sistemazione di fossi, canali, corsi d'acqua <input type="checkbox"/> Attività agricole <input checked="" type="checkbox"/> Attività forestali <input type="checkbox"/> Manifestazioni motoristiche, ciclistiche, gare cinofile, eventi sportivi, sagre e/o spettacoli pirotecnici, eventi/riprese cinematografiche e spot pubblicitari etc. <input type="checkbox"/> Altro (specificare)					
Proponente:		Società Agricola Fiorilli Agrizootecnica s.r.l. (P.IVA10487050708)					
SEZIONE 1 - LOCALIZZAZIONE ED INQUADRAMENTO TERRITORIALE							
Regione: MOLISE Comune: BOJANO Prov.: Campobasso Località/Frazione: BOSCO POPOLO Indirizzo:				Contesto localizzativo <input type="checkbox"/> Centro urbano <input type="checkbox"/> Zona periurbana <input type="checkbox"/> Aree agricole <input type="checkbox"/> Aree industriali <input type="checkbox"/> Aree naturali <input checked="" type="checkbox"/> Area boschiva			
Particelle catastali: (se utili e necessari)		Foglio 15, particella n. 28-29-253					
Particelle forestali							
geografiche: (se utili e necessarie)		LAT.	41,5334083				
S.R.: WGS 84		LONG.	14,4651184				
Nel caso di Piano o Programma , descrivere area di influenza e attuazione e tutte le altre informazioni pertinenti: NESSUNA							
SEZIONE 2 – LOCALIZZAZIONE P/P/P/I/A IN RELAZIONE AI SITI NATURA 2000							
SITI NATURA 2000							
SIC	cod.	IT _ _ _ _ _					



		IT _ _ _ _ _	
		IT _ _ _ _ _	
ZSC	cod.	IT 7212297	COLLE GEPPINO – BOSCO POPOLO
		IT _ _ _ _ _	
		IT _ _ _ _ _	
ZPS	cod.	IT _ _ _ _ _	denominazione
		IT _ _ _ _ _	
		IT _ _ _ _ _	

E' stata presa visione degli Obiettivi di Conservazione, delle Misure di Conservazione, e/o del Piano di Gestione e delle Condizioni d'Obbligo eventualmente definite del Sito/i Natura 2000? ☒ **Si** ☐ No

Citare, l'atto consultato: PIANO DI GESTIONE DEL SIC IT 7212297 "COLLE GEPPINO – BOSCO POPOLO"

2.1 - Il P/P/P/I/A interessa aree naturali protette nazionali o regionali?

☐ Si ☒ **No**

Aree Protette ai sensi della Legge 394/91: EUAP _ _ _ _ _ NO

Eventuale nulla osta/autorizzazione/parere rilasciato dell'Ente Gestore dell'Area Protetta (se disponibile e già rilasciato):

.....
.....

2.2 - Per P/P/P/I/A esterni ai siti Natura 2000:

- Sito cod. IT 7212135 distanza dal sito: (10728,55 metri)
- Sito cod. IT _ _ _ _ _ distanza dal sito: (_ metri)
- Sito cod. IT _ _ _ _ _ distanza dal sito: (_ metri)

Tra i siti Natura 2000 indicati e l'area interessata dal P/P/P/I/A, sono presenti elementi di discontinuità o barriere fisiche di origine naturale o antropica (es. diversi reticoli idrografici, centri abitati, infrastrutture ferroviarie o stradali, zone industriali, etc.)??

☒ **Si** ☐ No

Descrivere: AREE BOSCADE – PASCOLI – TERRENI AGRICOLI A SEMINATIVO – STRADE – CAPANNONI AVICOLI

SEZIONE 3 – SCREENING MEDIANTE VERIFICA DI CORRISPONDENZA DI PROPOSTE PRE-VALUTATE

Si richiede di avviare la procedura di Verifica di Corrispondenza per P/P/P/I/A pre-valutati?

☐ Si ☒ **No**

Se, Si, il presentare il Format alla sola Autorità competente al rilascio dell'autorizzazione finale del P/P/P/I/A, e compilare elementi sottostanti. Se No si richiede di avviare screening specifico.

**PRE-VALUTAZIONI – per proposte già assoggettate a screening di incidenza****PROPOSTE PRE-VALUTATE:**

Si dichiara, assumendosi ogni responsabilità, che il piano/progetto/intervento/attività rientra ed è conforme a quelli già **pre-valutati** da parte dell'Autorità competente per la Valutazione di Incidenza, e pertanto non si richiede l'avvio di uno screening di incidenza specifico?

(n.b.: in caso di risposta negativa (**NO**), si richiede l'avvio di screening specifico)

☐ SI
☒ NO

*Se, **Si**, esplicitare in modo chiaro e completo il riferimento all'Atto di pre-valutazione nell'ambito del quale il P/P/P/I/A rientra nelle tipologie assoggettate positivamente a screening di incidenza da parte dell'Autorità competente per la V.Inc.A. e compilare le successive sezioni 4 e 4.1:*

.....
.....
.....
.....

SEZIONE 4 – DESCRIZIONE E DECODIFICA DEL P/P/P/I/A DA ASSOGGETTARE A SCREENING**RELAZIONE DESCRITTIVA DETTAGLIATA DEL P/P/P/I/A**

(n.b.: nel caso fare direttamente riferimento agli elaborati e la documentazione presentati dal proponente)

Le aree boscate ricadono all'interno del complesso aziendale realizzato negli anni '70 per l'allevamento di pollame. Attualmente tutta l'area è di proprietà della **Società Agricola Fiorilli Agrizootecnica s.r.l.** (P.IVA10487050708) e ricadono in agro di Bojano, in località Bosco Popolo, ad un'altitudine media di circa 580 metri sul livello del mare. Le aree boscate confinano, a nord, con il bosco comunale "Popolo" di proprietà del comune di Bojano.

Nella fattispecie, trattasi di aree boscate della superficie complessiva pari a **mq 18.630**, presenti all'interno del perimetro aziendale che sono tra l'altro prospicienti anche ai capannoni avicoli.

La Società Agricola Fiorilli Agrizootecnica s.r.l. è un'azienda avicola in regime di "biologico" per l'allevamento di pollame da ingrasso, autorizzato mediante provvedimento A.I.A. della Regione Molise (D.D. 606 DEL 13/02/2020) e, ai fini di un miglioramento complessivo dei processi produttivi intende migliorare le aree circostanti i capannoni avicoli mediante dei tagli di avviamento del bosco ceduo presente. In particolare, le aree boscate in predicato hanno subito una quindicina di anni fa, un taglio con rilascio di matricine nella misura di circa 100 unità ad ettaro. Allo stato, la struttura arborea si caratterizza per avere il cerro come specie predominante e, in sub-ordine, il la roverella, l'acero campestre e l'orniello.

Tale iniziativa, nasce dalla consapevolezza di utilizzare, in un futuro prossimo, le aree boscate da convertire ad alto fusto, come aree per una potenziale presenza all'aperto dei polli da ingrasso, atteso il regime biologico che Società Agricola Fiorilli Agrizootecnica s.r.l. ha adottato nella filiera agricola, per conto della società soccidaute.

Autorità di controllo del regime biologico: CCPB Srl (IT-BIO-009) Viale Masini 36, 40126, Bologna – Documento n. T-BIO-009.380-0044695.2024.002.

E' in animo altresì effettuare dei blandi interventi di diradamento delle conifere, soprattutto pini domestici e cipressi dell'arizona all'interno del perimetro aziendale, ma che non caratterizzano nessun habitat forestale. Su tali aree sono presenti nuclei ben affermati di rinnovazione di cerro e roverella che, allo



stato sono aduggiati per l'eccessiva competizione delle conifere. Con il diradamento per piede d'albero si favorirà lo sviluppo delle latifoglie autoctone.

Allo stato attuale, tutte le formazioni boscate oggetto di interventi selvicolturali presentano le seguenti caratteristiche.

Estremi catastali	Forma di governo	Specie forestali presenti	Modalità di trattamento
foglio 15 particelle 28-29-253	Ceduo matricinato	Cerro (> 80%), in sub ordine, roverella, Orniello, Acero campestre	Tagli di avviamento ad alto fusto, mediante diradamenti selettivi a carico dei soggetti dominati, sottoposti, nella misura massima del 50% dei soggetti presenti.

Gli interventi di utilizzazione boschiva previsti si pongono il fine di utilizzare tali soprassuoli in un arco temporale di anni 5.

Per le particelle n. 28-29-253 del foglio 15 considerato che le aree boscate, caratterizzate da un ceduo matricinato a struttura regolare aventi un'età inferiore ad anni 20, si prescrivono dei tagli di avviamento, mediante diradamenti selettivi, così distinti.

COMUNE	FOGLIO	PART.	SUPERFICE BOSCATA (MQ)	SUPERFICIE BOSCATA HABITAT "FORESTE PANNONICHE BALCANICHE" (MQ)	DA CONVERTIRE AD ALTO FUSTO (MQ)	N. PIANTE DA RILASCIARE A DOTE	N.PIANTE DA RILASCIARE A DOTE/HA
Bojano	15	28	2700	2700	2700	149	550
		29	12340	12340	12340	679	
		253	3590	3590	3590	197	
TOTALE			18.630	18.630	18.630	1.025	

Trattandosi di un bosco ceduo in ottima rinnovazione, la presenza di specie secondarie è abbondante, pertanto anche l'IPB verificato per camminamento libero, che è avvenuto quasi parallelamente alle piste forestali presenti, ma al momento richiede dalla vegetazione. L'area boscata, è un'area di medio versante con una pendenza media del 10-15%.

Dalla verifica dello stato dei luoghi, si riscontrano le formazioni a prevalenza di cerro (*Quercus cerris*) che è associabile alla tipologia forestale della cerreta mesofila. In sub ordine e come specie accessorie riscontriamo l'acero campestre (*Acer campestre*) l'orniello (*Fraxinus ornus*). Il sottobosco è fitto con la presenza uniforme del prugnolo (*Prunus spinosa*) e del biancospino (*Crataegus oxyacantha*). Non si riscontra nelle predette particelle il pungitopo (*Ruscus aculeatus*).











Le aree boscate in predicato ricadono all'interno del perimetro della Z.S.C. IT 7212297 "Colle Geppino – Boso Popolo", dove è stato censito e cartografato l'habitat forestale di interesse comunitario 91M0 "Foreste pannonico-balcaniche di cerro e rovere".

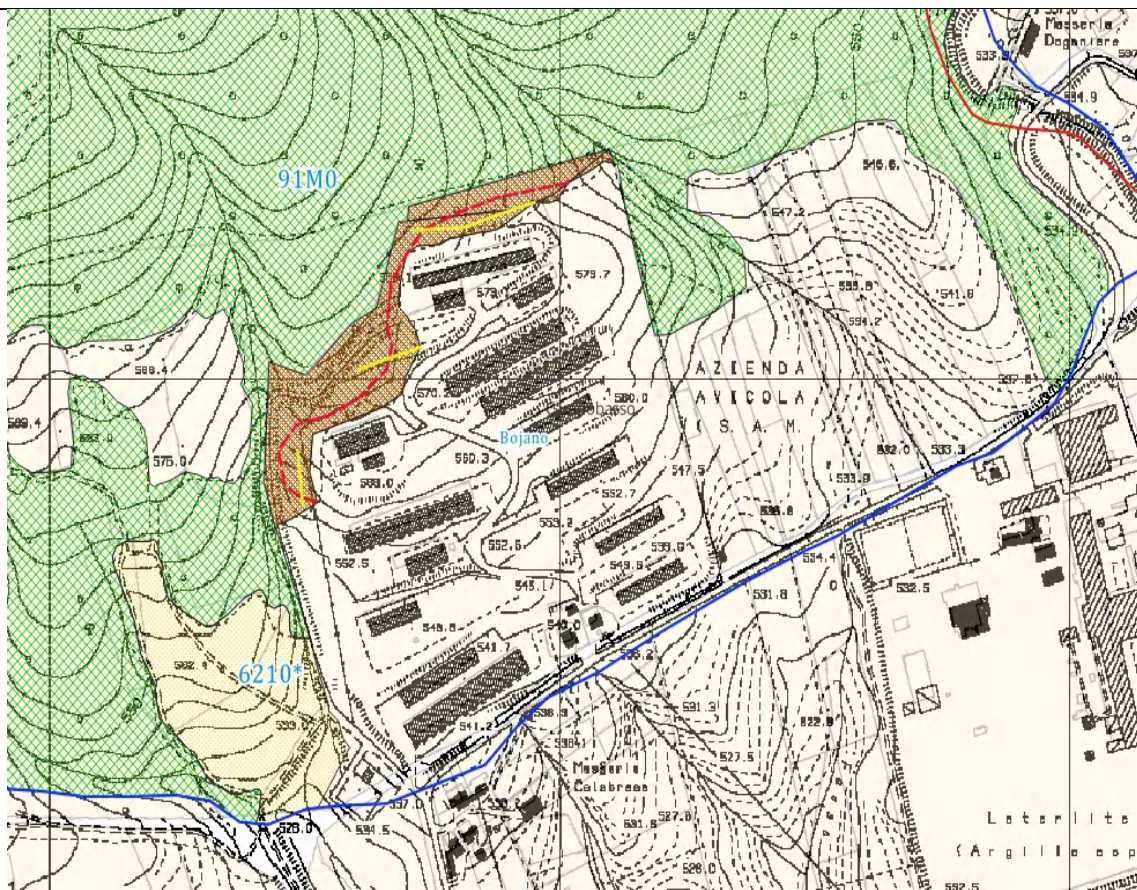
All'interno delle particelle boscate oggetto dell'intervento selvicolturale proposto, la rappresentatività, il grado di conservazione e la valutazione globale, permangono eccellenti, in ragione di una evoluzione naturale che deve tendere verso formazioni stabili e dove il cambiamento della forma di governo da ceduo a fustaia rappresenta il modo corretto per preservare tale habitat forestale.

In considerazione delle attuali Misure di Conservazione della ZSC IT7212297, al fine di garantire una oculata gestione selvicolturale che vada nella direzione della tutela e conservazione delle risorse ambientali presenti, si rende necessario finalizzare le attività silvane nell'ottica di una gestione forestale che sia orientata verso forme di tutela e salvaguardia, ma al tempo stesso di utilizzare i boschi per finalità energetiche.

- **AZIONE IN01 (priorità bassa):** In realtà, considerato che il fine dell'intervento selvicolturale è quello dell'avviamento ad alto fusto, il turno corrispondente sarà quello delle fustaie di transizione.
- **Azione IN05 (priorità bassa):** Incentivazione della conversione dei cedui in fustaie attraverso il metodo dell'avviamento, su superfici inferiori ai 10 ettari/corpo. L'azione di gestione richiamata è soddisfatta già che prevede l'avviamento ad alto fusto per una superficie **di 18.630 mq.**
- **AZIONE IN16 (priorità bassa):** il tipo di intervento proposto, ovvero diradamenti selettivi, sarà indirizzato verso strutture disetaneiformi, lasciando le dote, esemplari arborei di diversa età e composizione specifica.
- **Azione RE12 (priorità bassa):** saranno rilasciate a dote del bosco individui arborei di diverse classi di età con rilascio del numero specificato di piante/ha tra quelle di maggiori dimensioni, indipendentemente dallo stato vegetativo e dalla specie. N. 10 per 18.630 mq.
- **Azione RE13 (priorità alta):** non saranno abbattuti gli alberi morti ancora in piedi e non potrà essere asportato il legno morto a terra.



✓		Diradamenti selettivi su aree boscate foglio 15 part.28-29- 253
✓		<u>Diradamento conifere non habitat</u>
✓		livellamento del terreno
✓		IPB
✓		Pista di esbosco
✓		hab_plg_IT7212297
✓		6210* - Formazioni erbose secche seminaturali e facies coperte da cespugli
✓		91M0 - Foreste pannonic-balcniche di quercia cerro-quercia sessile











- ✓  Diradamenti selettivi su aree boscate foglio 15 part.28-29- 253
- ✓  Diradamento conifere non habitat
- ✓  livellamento del terreno
- ✓  IPB
- ✓  Pista di esbosco
- ✓  hab_plg_IT7212297
- ✓  6210* - Formazioni erbose secche seminaturali e facies coperte da cespugli
- ✓  91M0 - Foreste pannonico-balcaniche di quercia cerro-quercia sessile



Foto 1 – Situazione del bosco ceduo da diradare ai fini di un taglio di avviamento ad alto fusto.



Foto 2 – Situazione del bosco ceduo da diradare ai fini di un taglio di avviamento ad alto fusto.



Foto 3 – limite esterno del bosco, confinante con i capannoni avicoli del bosco ceduo da diradare ai fini di un taglio di avviamento ad alto fusto



Foto 4 – Area buffer di terreno incolto di circa 15 metri tra le strutture avicole e il bosco ceduo da diradare



Foto 5 – Strada presente all'interno dell'azienda che costeggia l'area boscata, particella catastale n. 29 del foglio 15



Foto 5 – Diradamenti pini domestici con abbondante rinnovazione di roverella.


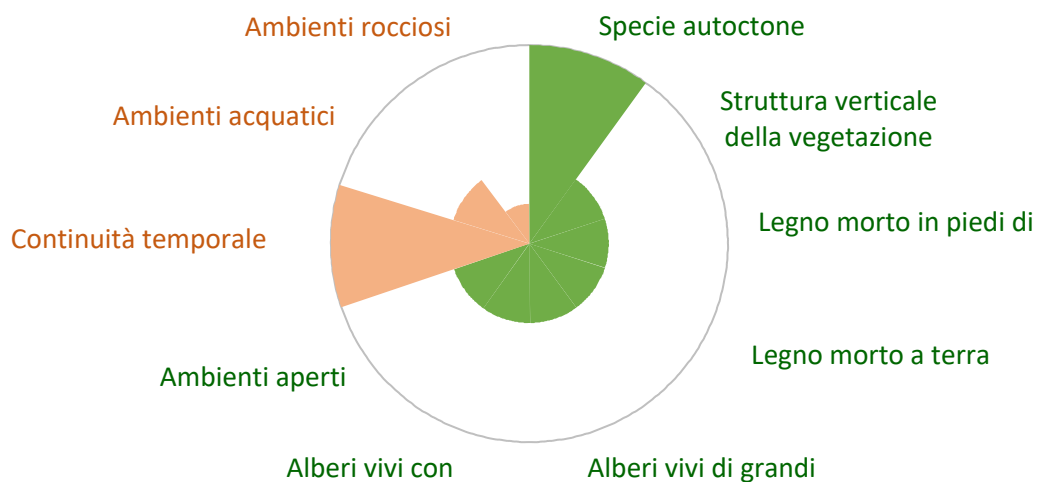
**CALCO DELL'IPB**

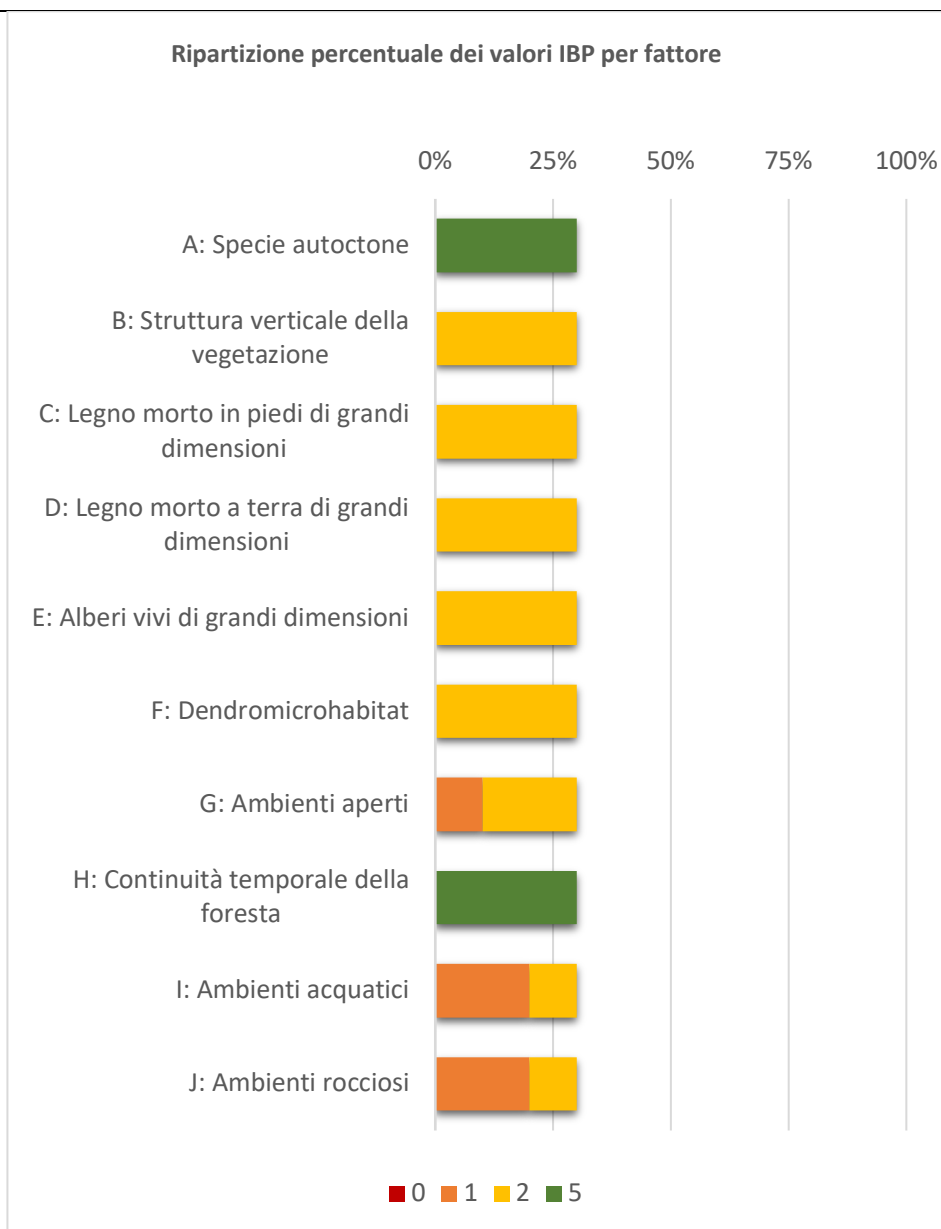
Per il calcolo dell'IPB (Indice di Biodiversità Potenziale), la metodologia utilizzata ha riguardato un cammino libero all'interno dell'intera compresa boscata, dove sono state verificati i seguenti parametri:

- *struttura;*
- *stadio evolutivo;*
- *rinnovazione;*
- *presenza di legno morto;*
- *presenza di microhabitat;*
- *presenza di acquiferi;*
- *presenza di danni da ungulati.*

Comune di Bojano - Bosco Popolo - Foglio 15, particelle n. 228-29-253 mq. 18.630

Fattore			Rilievo 1	Rilievo 2	Rilievo 3
1	Specie autoctone	A	5,00	5,00	5,00
2	Struttura verticale della vegetazione	B	2,00	2,00	2,00
3	Legno morto	C	2,00	2,00	2,00
4		D	2,00	2,00	2,00
5	Alberi vivi di grandi dimensioni	E	2,00	2,00	2,00
6	Alberi vivi con dendromicrohabitat	F	2,00	2,00	2,00
7	Ambienti aperti	G	2,00	1,00	2,00
8	Continuità temporale della copertura forestale	H	5,00	5,00	5,00
9	Ambienti acquatici	I	2,00	1,00	1,00
10	Ambienti rocciosi	J	1,00	1,00	2,00





Commento IPB

L'IPB riscontrato, per quanto verificato in sede di camminamento, reso difficoltoso dal fitto sottobosco si attesta in una situazione media in termini di valori assoluti: **17 per quanto riguarda l'IPB di Gestione, mentre per l'IPB di Contesto il valore medio è di 8.**

Dall'analisi dei fattori esaminati emerge che i lavori di utilizzazione forestale che si realizzeranno in anni 5 non comporteranno una riduzione dei valori rilevati ante intervento e che, nel complesso, l'IPB assumerà valori uguali o superiori al termine delle utilizzazioni.



4.1 - Documentazione: allegati tecnici e cartografici a scala adeguata

(barrare solo i documenti disponibili eventualmente allegati alla proposta)

<p><input checked="" type="checkbox"/> File vettoriali/shape della localizzazione</p> <p>dell'P/P/P/I/A</p> <ul style="list-style-type: none"><input type="checkbox"/> Carta zonizzazione di Piano/Programma<input type="checkbox"/> Planimetria di progetto e delle eventuali aree di cantiere<input type="checkbox"/> Ortofoto con localizzazione delle aree di P/I/A e eventuali aree di cantiere<input type="checkbox"/> Documentazione fotografica <i>ante operam</i>	<p>Altri elaborati tecnici:</p>
--	---------------------------------



4.2 - CONDIZIONI D'OBBLIGO (n.b.: da non compilare in caso di screening semplificato)	Se, Si , il proponente si assume la piena responsabilità dell'attuazione delle Condizioni d'Obbligo riportate nella proposta.		Condizioni d'obbligo rispettate per l'habitat 91M0:	
Il P/P/P/I/A è stato elaborato ed è conforme al rispetto della Condizioni d'Obbligo? X SI <input type="checkbox"/> No	Riferimento all'Atto di individuazione delle Condizioni d'Obbligo: Piano di Gestione del SIC IT7212297 Colle Geppino – Bosco Popolo		Schede di azione: IN01 IN05 IN116 RE12 RE13	
	Se, No , perché:			
SEZIONE 5 - DECODIFICA DEL PIANO/PROGETTO/INTERVENTO/ATTIVITA' (compilare solo parti pertinenti)				
E' prevista trasformazione di uso del suolo?	<input type="checkbox"/> SI	X NO	<input type="checkbox"/> PERMANENTE	<input type="checkbox"/> TEMPORANEA
Se, Si , cosa è previsto:				
Sono previste movimenti terra/sbancamenti/scavi?	<input type="checkbox"/> SI X NO	Verranno livellate od effettuati interventi di spietramento su superfici naturali?	<input type="checkbox"/> SI X NO	
Se, Si , cosa è previsto:		Se, Si , cosa è previsto:		
Sono previste aree di cantiere e/o aree di stoccaggio materiali/terreno asportato/etc.? X SI <input type="checkbox"/> NO		Se, Si , cosa è previsto: AREA DI IMPOSTO PER LEGNAME ESBOSCATO		
E' necessaria l'apertura o la sistemazione di piste di accesso all'area?	X SI <input type="checkbox"/> NO	Le piste verranno ripristinate a fine dei lavori/attività?	X SI <input type="checkbox"/> NO	
Se, Si , cosa è previsto: RIAPERTURA DI PISTE FORESTALI ESISTENTI PER L'ESBOSCO DI MATERIALE LEGNOSO, SENZA MOVIMENTI DI TERRA. VERRANNO IVERO RIAPARTE E PULITE LE VECCHIA CUNETTE		Se, Si , cosa è previsto: LIVELLAMENTO SUPERFICIALE		



LATERALI PER LO SGONDO SUPERFICIALE DELLE ACQUE METEORICHE			
E' previsto l'impiego di tecniche di ingegneria naturalistica e/o la realizzazione di interventi finalizzati al miglioramento ambientale? <input type="checkbox"/> Si <input checked="" type="checkbox"/> No		Se, Si , descrivere:	
Specie vegetali	E' previsto il taglio/esbosco/rimozione di specie vegetali? <input checked="" type="checkbox"/> SI <input type="checkbox"/> NO	Se, SI , descrivere: tagli di avviamento ad alto fusto, mediante diradamenti selettivi	
La proposta è conforme alla normativa nazionale e/o regionale riguardante le specie vegetali alloctone e le attività di controllo delle stesse (es. eradicazione)? <input checked="" type="checkbox"/> SI <input type="checkbox"/> NO		Sono previsti interventi di piantumazione/rinverdimento/messa a dimora di specie vegetali? <input type="checkbox"/> SI <input checked="" type="checkbox"/> NO Se, Si , cosa è previsto: Indicare le specie interessate:	
Specie animali	La proposta è conforme alla normativa nazionale e/o regionale riguardante le specie animali alloctone e la loro attività di gestione? <input checked="" type="checkbox"/> SI <input type="checkbox"/> NO	Sono previsti interventi di controllo/immissione/ripopolamento/allevamento di specie animali o attività di pesca sportiva? <input type="checkbox"/> SI <input checked="" type="checkbox"/> NO <input type="checkbox"/> Se, Si , cosa è previsto: Indicare le specie interessate:	
Mezzi meccanici	Mezzi di cantiere o mezzi necessari per lo svolgimento dell'intervento	➤ Pale meccaniche, escavatrici, o altri mezzi per il movimento terra:	trattori gommati per trasporto legna



Allegato A

		<ul style="list-style-type: none">➤ Mezzi pesanti (Camion, dumper, autogru, gru, betoniere, asfaltatori, rulli compressori):➤ Mezzi aerei o imbarcazioni (elicotteri, aerei, barche, chiatte, draghe, pontoni):	autocarri per trasporto legna
Fonti di inquinamento e produzione di rifiuti	La proposta prevede la presenza di fonti di inquinamento (luminoso, chimico, sonoro, acquatico, etc.) o produzione di rifiuti? <input checked="" type="checkbox"/> SI <input type="checkbox"/> NO	La proposta è conforme alla normativa nazionale e/o regionali di settore? <input checked="" type="checkbox"/> SI <input type="checkbox"/> NO Descrivere: Tutti gli attrezzi a motore saranno dotati di dispositivi meccanici per la riduzione del rumore e dei fumi (marmitte catalitiche)	
Interventi edilizi		<input type="checkbox"/> Permesso a costruire <input type="checkbox"/> Permesso a costruire in sanatoria <input type="checkbox"/> Condono <input type="checkbox"/> DIA/SCIA <input type="checkbox"/> Altro	Estremi provvedimento o altre informazioni utili:
Per interventi edilizi su strutture preesistenti Riportare il titolo edilizio in forza al quale è stato realizzato l'immobile e/o struttura oggetto di intervento			
Manifestazioni		<ul style="list-style-type: none">➤ Numero presunto di partecipanti:➤ Numero presunto di veicoli coinvolti nell'evento (moto, auto, biciclette, etc.):➤ Numero presunto di mezzi di supporto (ambulanze, vigili del fuoco, forze dell'ordine, mezzi aerei o navali):➤ Numero presunto di gruppi elettrogeni e/o bagni chimici:	
Per manifestazioni, gara, motoristiche, eventi sportivi, spettacoli pirotecnici, sagre, etc.			
Attività ripetute		Descrivere: IL TAGLIO DI UTILIZZAZIONE AVVERRÀ <u>NEL CORSO DI 5 ANNI (dal 2025 e fino a tutto il 2029)</u>	
L'attività/intervento si ripete annualmente/periodicamente alle stesse condizioni? <input checked="" type="checkbox"/> SI <input type="checkbox"/> No			



La medesima tipologia di proposta ha già ottenuto in passato parere positivo di V.Inc.A?

☒ **NO** ☐ SI

Se, **Si**, allegare e citare precedente parere in "Note".

SEZIONE 6 - CRONOPROGRAMMA AZIONI PREVISTE PER IL P/P/P/I/A

Descrivere:

Leggenda:

- ☐
- ☐
- ☐
- ☐
- ☐
- ☐

Anni

2025 – 2026 – 2027- 2028 - 2029

Gennaio	Febbraio	Marzo	Aprile	Maggio	Giugno	Luglio	Agosto	Settembre	Ottobre	Novembre	Dicembre
Taglio	Taglio	Taglio	Taglio	Sosp. lavori	Sosp. lavori	Sosp. lavori	Sosp. lavori	Taglio	Taglio	Taglio	Taglio

L'attività di taglio comprende anche l'allestimento e l'esbosco del materiale legnos0



Ditta/Società	Proponente/ Professionista incaricato	Firma e/o Timbro	Luogo e data
Società Agricola Fiorilli Agrizootecnica s.r.l. (P.IVA10487050708)	Dott. For. Marco Maio		Bojano 12 giugno 2025

(compilare solo le parti necessarie in relazione alla tipologia della proposta)

**** le singole Regioni e PP.AA possono adeguare, integrare e/o modificare le informazioni presenti nel presente Format sulla base delle esigenze operative o peculiarità territoriali, prevedendo, se del caso, anche Format specifici per particolari attività settoriali.**

REGIONE MOLISE GIUNTA REGIONALE
Protocollo Arrivo N. 86618/2025 del 12-06-2025
Dott. Principale - Class. 0 - Copia Documento