

**FORMAT DI SUPPORTO SCREENING DI V.INC.A per Piani/Programmi/Progetti/Interventi/Attività –  
PROPONENTE\*\***

Oggetto P/P/P/I/A:

Progetto Impianto di Rete e-distribuzione linea BT 230/400 V interrata in via Turno,  
nel Comune di Bojano (CB).

- ☐ Piano/Programma (definizione di cui all'art. 5, comma 1, lett e) del D.lgs. 152/06)  
☒ Progetto/intervento (definizione di cui all'art. 5, comma 1, lett g) del D.lgs. 152/06)

Il progetto/intervento ricade nelle tipologie di cui agli Allegati II, II bis, III e IV alla Parte Seconda del  
D.Lgs. 152/06 e s.m.i.

- ☐ Si indicare quale tipologia: .....  
☒ No

Il progetto/intervento è finanziato con risorse pubbliche?

- ☐ Si indicare quali risorse: .....  
☒ No

Il progetto/intervento è un'opera pubblica?

- ☐ Si  
☒ No

- ☒ Attività (qualsiasi attività umana non rientrante nella definizione di progetto/intervento che possa  
avere relazione o interferenza con l'ecosistema naturale)

- ☐ PROPOSTE PRE-VALUTATE ( VERIFICA DI CORRISPONDENZA )

Tipologia P/P/P/I/A:

- ☐ Piani faunistici/piani ittici  
☐ Calendari venatori/ittici  
☐ Piani urbanistici/paesaggistici  
☐ Piani energetici/infrastrutturali  
☐ Altri piani o programmi.....  
☐ Ristrutturazione / manutenzione edifici DPR 380/2001  
☐ Realizzazione ex novo di strutture ed edifici  
☐ Manutenzione di opere civili ed infrastrutture esistenti  
☐ Manutenzione e sistemazione di fossi, canali, corsi d'acqua  
☐ Attività agricole  
☐ Attività forestali  
☐ Manifestazioni motoristiche, ciclistiche, gare cinofile, eventi sportivi, sagre e/o  
spettacoli pirotecnici, eventi/riprese cinematografiche e spot pubblicitari etc.  
☒ Altro (specificare)  
Linea elettriche interrate  
.....

Proponente:

Forestaie Iunior Davide Carmosino tecnico incaricato da e-distribuzione



SEZIONE 1 - LOCALIZZAZIONE ED INQUADRAMENTO TERRITORIALE

Regione: Molise				<b>Contesto localizzativo</b>  <input type="checkbox"/> Centro urbano <input checked="" type="checkbox"/> Zona periurbana <input type="checkbox"/> Aree agricole <input type="checkbox"/> Aree industriali <input type="checkbox"/> Aree naturali <input type="checkbox"/> .....			
Comune: Bojano Prov.: CB							
Località/Frazione: .....							
Indirizzo: ..... via Turno .....							
Particelle catastali: (se utili e necessarie)	Foglio n° 63						
Coordinate geografiche: (se utili e necessarie)	LAT.	41°28'47.55"					
	LONG.	14°28'46.72"					
S.R.: .....							

Nel caso di **Piano o Programma**, descrivere area di influenza e attuazione e tutte le altre informazioni pertinenti:

.....

.....

SEZIONE 2 – LOCALIZZAZIONE P/P/P/I/A IN RELAZIONE AI SITI NATURA 2000

SITI NATURA 2000			
SIC	cod.	IT _ _ _ _ _	denominazione
		IT _ _ _ _ _	
		IT _ _ _ _ _	
ZSC	cod.	IT _ _ _ _ _	denominazione
		IT _ _ _ _ _	
		IT _ _ _ _ _	
ZPS	cod.	IT _ _ _ _ _	denominazione
		IT <u>7222287</u> _	La Gallinola M.Miletto Monti del Matese
		IT _ _ _ _ _	



E' stata presa visione degli Obiettivi di Conservazione, delle Misure di Conservazione, e/o del Piano di Gestione e delle Condizioni d'Obbligo eventualmente definite del Sito/i Natura 2000 ? ☒ Si ☐ No

Citare, l'atto consultato: ..... Misure di Conservazione approvate con DGR 78 del 21/03/25

**2.1 - Il P/P/P/I/A interessa aree naturali protette nazionali o regionali?**

☐ Si ☒ No

**Aree Protette ai sensi della Legge 394/91:** EUAP \_ \_ \_ \_ \_

Eventuale nulla osta/autorizzazione/parere rilasciato dell'Ente Gestore dell'Area Protetta (se disponibile e già rilasciato):

**2.2 - Per P/P/P/I/A esterni ai siti Natura 2000:**

- Sito cod. IT \_ \_ \_ \_ \_ distanza dal sito: ..... ( \_ metri)
- Sito cod. IT \_ \_ \_ \_ \_ distanza dal sito: ..... ( \_ metri)
- Sito cod. IT \_ \_ \_ \_ \_ distanza dal sito: ..... ( \_ metri)

Tra i siti Natura 2000 indicati e l'area interessata dal P/P/P/I/A, sono presenti elementi di discontinuità o barriere fisiche di origine naturale o antropica (es. diversi reticoli idrografici, centri abitati, infrastrutture ferroviarie o stradali, zone industriali, etc.)??

☐ Si ☐ No

Descrivere:

**SEZIONE 3 – SCREENING MEDIANTE VERIFICA DI CORRISPONDENZA DI PROPOSTE PRE-VALUTATE**

Si richiede di avviare la procedura di Verifica di Corrispondenza per P/P/P/I/A pre-valutati?

☐ Si ☒ No

*Se, Si, il presentare il Format alla sola Autorità competente al rilascio dell'autorizzazione finale del P/P/P/I/A, e compilare elementi sottostanti. Se No si richiede di avviare screening specifico.*

**PRE-VALUTAZIONI – per proposte già assoggettate a screening di incidenza**

**PROPOSTE PRE-VALUTATE:**

**Si dichiara**, assumendosi ogni responsabilità, che il piano/progetto/intervento/attività rientra ed è conforme a quelli già **pre-valutati** da parte dell'Autorità competente per la Valutazione di Incidenza, e pertanto non si richiede l'avvio di uno screening di incidenza specifico?

*(n.b.: in caso di risposta negativa (NO), si richiede l'avvio di screening specifico)*

☐ SI  
☒ N  
☐ O

*Se, Si, esplicitare in modo chiaro e completo il riferimento all'Atto di pre-valutazione nell'ambito del quale il P/P/P/I/A rientra nelle tipologie assoggettate positivamente a screening di incidenza da parte dell'Autorità competente per la V.Inc.A e compilare le successive sezioni 4 e 4.1:*

.....  
.....  
.....



## SEZIONE 4 – DESCRIZIONE E DECODIFICA DEL P/P/P/I/A DA ASSOGGETTARE A SCREENING

## RELAZIONE DESCRITTIVA DETTAGLIATA DEL P/P/P/I/A

(n.b.: nel caso fare direttamente riferimento agli elaborati e la documentazione presentati dal proponente)

La soluzione tecnica adottata, prevede, la posa di un cavo elettrico interrato BT, a sezione 3x25+16c mmq Al, per una lunghezza complessiva, dello scavo, di circa 48,00 metri, la sostituzione di un contenitore stradale "C3M" e la posa di un nuovo "C3M".  
Si tratta di un impianto infrastrutturale a rete di tipo permanente ma comunque rimovibile o modificabile. L'intervento sarà realizzato alla periferia dell'abitato, al di sotto di una strada asfaltata, quindi non interessa Habitat Prioritari o Comunitari.

## 4.1 - Documentazione: allegati tecnici e cartografici a scala adeguata

(barrare solo i documenti disponibili eventualmente allegati alla proposta)

- ☒ File vettoriali/shape della localizzazione dell'P/P/P/I/A
- ☒ Carta zonizzazione di Piano/Programma
- ☒ Relazione di Piano/Programma
- ☒ Planimetria di progetto e delle eventuali aree di cantiere
- ☒ Ortofoto con localizzazione delle aree di P/I/A e eventuali aree di cantiere
- ☒ Documentazione fotografica *ante operam*

- ☐ Eventuali studi ambientali disponibili
- ☐ Altri elaborati tecnici:  
.....
- ☐ Altri elaborati tecnici:  
.....
- ☐ Altri elaborati tecnici:  
.....
- ☐ Altro:  
.....



		<input type="checkbox"/> Altro: .....		
<b>4.2 - CONDIZIONI D'OBBLIGO</b> (n.b.: da non compilare in caso di screening semplificato)		Se, <b>Si</b> , il proponente si assume la piena responsabilità dell'attuazione delle Condizioni d'Obbligo riportate nella proposta.		Condizioni d'obbligo rispettate:  ➤ ..... ➤ ..... ➤ ..... ➤ ..... ➤ .....
Il P/P/P/I/A è stato elaborato ed è conforme al rispetto della <b>Condizioni d'Obbligo</b> ?  <input checked="" type="checkbox"/> Si <input type="checkbox"/> No		Riferimento all'Atto di individuazione delle Condizioni d'Obbligo: Misure di Conservazione (DGR 78/25) ..... .....		
		Se, <b>No</b> , perché: ..... ..... ..... .....		
<b>SEZIONE 5 - DECODIFICA DEL PIANO/PROGETTO/INTERVENTO/ATTIVITA'</b> (compilare solo parti pertinenti)				
E' prevista trasformazione di uso del suolo?	<input type="checkbox"/> SI	<input checked="" type="checkbox"/> NO	<input type="checkbox"/> PERMANENTE	<input type="checkbox"/> TEMPORANEA
Se, <b>Si</b> , cosa è previsto: ..... .....				
Sono previste movimenti terra/sbancamenti/scavi?	<input checked="" type="checkbox"/> SI <input type="checkbox"/> NO	Verranno livellate od effettuati interventi di spietramento su superfici naturali?	<input type="checkbox"/> SI <input checked="" type="checkbox"/> NO	
Se, <b>Si</b> , cosa è previsto: ... Scavo di trincea sotto strada asfaltata .....		Se, <b>Si</b> , cosa è previsto: ..... ..... .....		
Sono previste aree di cantiere e/o aree di stoccaggio materiali/terreno asportato/etc.?  <input type="checkbox"/> SI <input checked="" type="checkbox"/> NO		Se, <b>Si</b> , cosa è previsto: ..... ..... .....		
E' necessaria l'apertura o la sistemazione di piste di accesso all'area?	<input type="checkbox"/> SI <input checked="" type="checkbox"/> NO	Le piste verranno ripristinate a fine dei lavori/attività?	<input type="checkbox"/> SI <input checked="" type="checkbox"/> NO	



## Allegato A

Se, <b>Si</b> , cosa è previsto:		Se, <b>Si</b> , cosa è previsto:	
<div></div> <div></div>		<div></div> <div></div>	
E' previsto l'impiego di tecniche di ingegneria naturalistica e/o la realizzazione di interventi finalizzati al miglioramento ambientale?  <input type="checkbox"/> Si <input checked="" type="checkbox"/> No		Se, <b>Si</b> , descrivere: <div></div> <div></div> <div></div>	
Specie vegetali	E' previsto il taglio/esbosco/rimozione di specie vegetali?  <input type="checkbox"/> SI <input checked="" type="checkbox"/> NO	Se, <b>SI</b> , descrivere: <div></div> <div></div> <div></div> <div></div>	
	La proposta è conforme alla normativa nazionale e/o regionale riguardante le specie vegetali alloctone e le attività di controllo delle stesse (es. eradicazione)?  <input checked="" type="checkbox"/> SI <input type="checkbox"/> NO	Sono previsti interventi di piantumazione/rinverdimento/messa a dimora di specie vegetali?  <input type="checkbox"/> SI <input checked="" type="checkbox"/> NO  Se, <b>Si</b> , cosa è previsto: <div></div> <div></div> <div></div> Indicare le specie interessate: .....	
Specie animali	La proposta è conforme alla normativa nazionale e/o regionale riguardante le specie animali alloctone e la loro attività di gestione?  <input checked="" type="checkbox"/> SI <input type="checkbox"/> NO	Sono previsti interventi di controllo/immissione/ripopolamento/allevamento di specie animali o attività di pesca sportiva?  <input type="checkbox"/> SI <input checked="" type="checkbox"/> NO <input type="checkbox"/>  Se, <b>Si</b> , cosa è previsto: <div></div> <div></div> <div></div> Indicare le specie interessate: .....	
	Mezzi di cantiere o mezzi necessari per lo svolgimento dell'intervento	<div>➤ Pale meccaniche, escavatrici, o altri mezzi per il movimento terra:</div> <div>➤ Mezzi pesanti (Camion, dumper, autogru, gru, betoniere, asfaltatori, rulli compressori):</div>	Piccolo escavatore....  .....

REGIONE MOLISE GIUNTA REGIONALE  
Protocollo Arrivo N. 85492/2025 del 11-06-2025  
Allegato 3 - Class. 0 - Copia Documento



## Allegato A

		➤ Mezzi aerei o imbarcazioni (elicotteri, aerei, barche, chiatte, draghe, pontoni):	..... .....
Fonti di inquinamento e produzione di rifiuti	La proposta prevede la presenza di fonti di inquinamento (luminoso, chimico, sonoro, acquatico, etc.) o produzione di rifiuti?	La proposta è conforme alla normativa nazionale e/o regionali di settore?  <input checked="" type="checkbox"/> SI <input type="checkbox"/> NO  Descrivere: ..... ..... .....	
	<input checked="" type="checkbox"/> SI <input type="checkbox"/> NO		
Interventi edilizi		<input type="checkbox"/> Permesso a costruire <input type="checkbox"/> Permesso a costruire in sanatoria <input type="checkbox"/> Condono <input type="checkbox"/> DIA/SCIA <input type="checkbox"/> Altro .....	Estremi provvedimento o altre informazioni utili: ..... ..... .....
Per interventi edilizi su strutture preesistenti  Riportare il titolo edilizio in forza al quale è stato realizzato l'immobile e/o struttura oggetto di intervento			
Manifestazioni		➤ Numero presunto di partecipanti: ➤ Numero presunto di veicoli coinvolti nell'evento (moto, auto, biciclette, etc.): ➤ Numero presunto di mezzi di supporto (ambulanze, vigili del fuoco, forze dell'ordine, mezzi aerei o navali): ➤ Numero presunto di gruppi elettrogeni e/o bagni chimici:	
Per manifestazioni, gara, motoristiche, eventi sportivi, spettacoli pirotecnici, sagre, etc.			
Attività ripetute		Descrivere: ..... ..... ..... ..... ..... .....	
L'attività/intervento si ripete annualmente/periodicamente alle stesse condizioni?  <input type="checkbox"/> Si <input checked="" type="checkbox"/> No		Possibili varianti - modifiche: ..... ..... ..... ..... .....	
La medesima tipologia di proposta ha già ottenuto in passato parere positivo di V.Inc.A?  <input type="checkbox"/> Si <input checked="" type="checkbox"/> No  Se, Si, allegare e citare precedente		Note: ..... .....	

REGIONE MOLISE GIUNTA REGIONALE  
Protocollo Arrivo N. 85492/2025 del 11-06-2025  
Allegato 3 - Class. 0 - Copia Documento



parere in "Note".	..... .....
-------------------	----------------

## SEZIONE 6 - CRONOPROGRAMMA AZIONI PREVISTE PER IL P/P/P/I/A

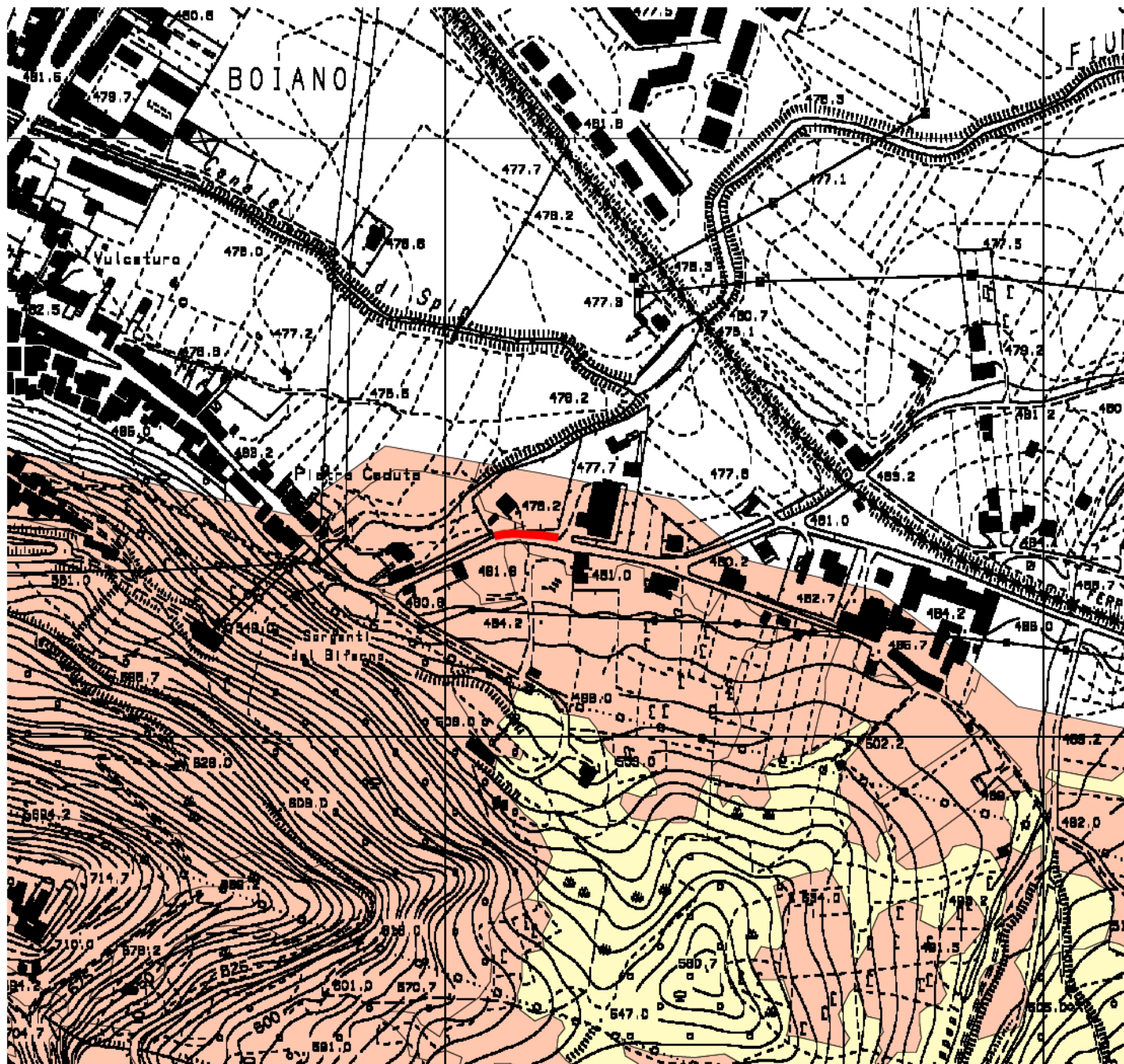
Descrivere: Scavo di Trincea Posa cavo e cabine Ripristino stradale ..... ..... ..... ..... ..... ..... .....	Leggenda:  <input type="checkbox"/> A=scavo della trincea <input type="checkbox"/> B=posa cavo e contenitori <input type="checkbox"/> C=ripristino <input type="checkbox"/> ..... <input type="checkbox"/> ..... <input type="checkbox"/> .....
---	--

Anno: <u>2025</u>	Gennaio	Febbraio	Marzo	Aprile	Maggio	Giugno	Luglio	Agosto	Settembre	Ottobre	Novembre	Dicembre
1° sett.												
2° sett.	A											
3° sett.	B											
4° sett.	C											
Anno: ____	Gennaio	Febbraio	Marzo	Aprile	Maggio	Giugno	Luglio	Agosto	Settembre	Ottobre	Novembre	Dicembre
1° sett.												
2° sett.												
3° sett.												
4° sett.												


Ditta/Società	Proponente/ Professionista incaricato	Firma e/o Timbro	Luogo e data
e-distribuzione	Forestale Iunior Davide Carmosino		Bojano 07/06/2025

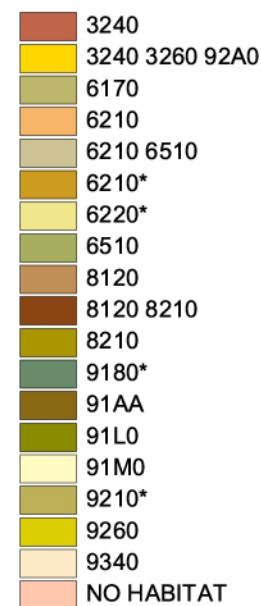
(compilare solo le parti necessarie in relazione alla tipologia della proposta)

\*\* le singole Regioni e PP.AA possono adeguare, integrare e/o modificare le informazioni presenti nel presente Format sulla base delle esigenze operative o peculiarità territoriali, prevedendo, se del caso, anche Format specifici per particolari attività settoriali.



Scala 1:5000

 Nuova linea elettrica



0.3 0 0.3 0.6 Kilometers