



FORMAT DI SUPPORTO SCREENING DI V.INC.A per Piani/Programmi/Progetti/Interventi/Attività – PROPONENTE**	
Oggetto P/P/P/I/A:	..... ...Richiesta attingimento temporaneo acqua per abbeveraggio animali..... ...Torrente Zittola Montenero Val Cocchiara (IS).....
<p><input type="checkbox"/> Piano/Programma (definizione di cui all'art. 5, comma 1, lett e) del D.lgs. 152/06)</p> <p><input checked="" type="checkbox"/> Progetto/intervento (definizione di cui all'art. 5, comma 1, lett g) del D.lgs. 152/06)</p> <p>Il progetto/intervento ricade nelle tipologie di cui agli Allegati II, II bis, III e IV alla Parte Seconda del D.Lgs. 152/06 e s.m.i.</p> <p><input type="checkbox"/> Si indicare quale tipologia: .....</p> <p><input checked="" type="checkbox"/> No</p> <p>Il progetto/intervento è finanziato con risorse pubbliche?</p> <p><input type="checkbox"/> Si indicare quali risorse: .....</p> <p><input checked="" type="checkbox"/> No</p> <p>Il progetto/intervento è un'opera pubblica?</p> <p><input type="checkbox"/> Si</p> <p><input checked="" type="checkbox"/> No</p> <p><input checked="" type="checkbox"/> Attività (qualsiasi attività umana non rientrante nella definizione di progetto/intervento che possa avere relazione o interferenza con l'ecosistema naturale)</p> <p><input type="checkbox"/> PROPOSTE PRE-VALUTATE ( VERIFICA DI CORRISPONDENZA )</p>	
Tipologia P/P/P/I/A:	<p><input type="checkbox"/> Piani faunistici/piani ittici</p> <p><input type="checkbox"/> Calendari venatori/ittici</p> <p><input type="checkbox"/> Piani urbanistici/paesaggistici</p> <p><input type="checkbox"/> Piani energetici/infrastrutturali</p> <p><input type="checkbox"/> Altri piani o programmi.....</p> <p><input type="checkbox"/> Ristrutturazione / manutenzione edifici DPR 380/2001</p> <p><input type="checkbox"/> Realizzazione ex novo di strutture ed edifici</p> <p><input type="checkbox"/> Manutenzione di opere civili ed infrastrutture esistenti</p> <p><input type="checkbox"/> Manutenzione e sistemazione di fossi, canali, corsi d'acqua</p> <p><input checked="" type="checkbox"/> Attività agricole</p> <p><input type="checkbox"/> Attività forestali</p> <p><input type="checkbox"/> Manifestazioni motoristiche, ciclistiche, gare cinofile, eventi sportivi, sagre e/o spettacoli pirotecnici, eventi/riprese cinematografiche e spot pubblicitari etc.</p> <p><input type="checkbox"/> Altro (specificare) .....</p>



Proponente:	Forestale Iunior Davide Carmosino Tecnico Incaricato dai Sig.ri Caserta Luciano e Caserta Pasquale
-------------	--

**SEZIONE 1 - LOCALIZZAZIONE ED INQUADRAMENTO TERRITORIALE**

Regione: Molise				<b>Contesto localizzativo</b>  <input type="checkbox"/> Centro urbano <input type="checkbox"/> Zona periurbana <input checked="" type="checkbox"/> Aree agricole <input type="checkbox"/> Aree industriali <input type="checkbox"/> Aree naturali <input type="checkbox"/> .....		
Comune: ..... Montenero Val Cocchiara ..... Prov.: ..... IS .....						
Località/Frazione: ..... Bocca Pantano .....						
Indirizzo: .....						
Particelle catastali: (se utili e necessarie)	Fg. 35					
Coordinate geografiche: (se utili e necessarie)	LAT.	41°42'17.5"	41°42'24.1"			
	LONG.	14°04'53.7"	14°04'58.7"			
S.R.: ..... Geografiche WGS 84 .....						

Nel caso di **Piano o Programma**, descrivere area di influenza e attuazione e tutte le altre informazioni pertinenti: .....

**SEZIONE 2 – LOCALIZZAZIONE P/P/P/I/A IN RELAZIONE AI SITI NATURA 2000****SITI NATURA 2000**

<b>SIC</b>	cod .	IT _ _ _ _ _	denominazione
		IT _ 7212126 _ _ _ _ _	Pantano della Zittola – Feudo Valcocchiara
		IT _ _ _ _ _	
<b>ZSC</b>	cod .	IT _ _ _ _ _	denominazione
		IT _ _ _ _ _	
		IT _ _ _ _ _	
<b>ZPS</b>	cod .	IT _ _ _ _ _	denominazione
		IT _ _ _ _ _	
		IT _ _ _ _ _	

E' stata presa visione degli Obiettivi di Conservazione, delle Misure di Conservazione, e/o del Piano di Gestione e delle Condizioni d'Obbligo eventualmente definite del Sito/i Natura 2000 ? <input type="checkbox"/> Si <input type="checkbox"/> No Citare, l'atto consultato: ..... Misure di Conservazione approvate con DGR 78/2025 .....		
<b>2.1 - Il P/P/P/I/A interessa aree naturali protette nazionali o regionali?</b>  <input type="checkbox"/> Si <input checked="" type="checkbox"/> No	<b>Aree Protette ai sensi della Legge 394/91: EUAP</b> _____ _____ ..... Eventuale nulla osta/autorizzazione/parere rilasciato dell'Ente Gestore dell'Area Protetta ( <i>se disponibile e già rilasciato</i> ): ..... .....	
<b>2.2 - Per P/P/P/I/A esterni ai siti Natura 2000:</b>		
- Sito cod. <b>IT</b> _____ distanza dal sito: ..... ( _ metri) - Sito cod. <b>IT</b> _____ distanza dal sito: ..... ( _ metri) - Sito cod. <b>IT</b> _____ distanza dal sito: ..... ( _ metri)		
Tra i siti Natura 2000 indicati e l'area interessata dal P/P/P/I/A, sono presenti elementi di discontinuità o barriere fisiche di origine naturale o antropica (es. diversi reticoli idrografici, centri abitati, infrastrutture ferroviarie o stradali, zone industriali, etc.)??  <div style="text-align: right;"><input type="checkbox"/> Si    <input type="checkbox"/> No</div>		
Descrivere: ..... ..... .....		
<b>SEZIONE 3 – SCREENING MEDIANTE VERIFICA DI CORRISPONDENZA DI PROPOSTE PRE-VALUTATE</b>		
Si richiede di avviare la procedura di Verifica di Corrispondenza per P/P/P/I/A pre-valutati?  <input type="checkbox"/> Si <input checked="" type="checkbox"/> No  <i>Se, Sì, il presentare il Format alla sola Autorità competente al rilascio dell'autorizzazione finale del P/P/P/I/A, e compilare elementi sottostanti. Se No si richiede di avviare screening specifico.</i>		
<b>PRE-VALUTAZIONI – per proposte già assoggettate a screening di incidenza</b>		
<b>PROPOSTE PRE-VALUTATE:</b>  <b>Si dichiara</b> , assumendosi ogni responsabilità, che il piano/progetto/intervento/attività rientra ed è conforme a quelli già <b>pre-valutati</b> da parte dell'Autorità competente per la Valutazione di Incidenza, e pertanto non si richiede l'avvio di uno screening di incidenza specifico?  <i>(n.b.: in caso di risposta negativa (NO), si</i>	<input type="checkbox"/> SI <input checked="" type="checkbox"/> NO	<i>Se, Sì, esplicitare in modo chiaro e completo il riferimento all'Atto di pre-valutazione nell'ambito del quale il P/P/P/I/A rientra nelle tipologie assoggettate positivamente a screening di incidenza da parte dell'Autorità competente per la V.Inc.A e compilare le successive sezioni 4 e 4.1:</i>  ..... .....



richiede l'avvio di screening specifico)		..... ..... .....
<b>SEZIONE 4 – DESCRIZIONE E DECODIFICA DEL P/P/P/I/A DA ASSOGGETTARE A SCREENING</b>		
<b>RELAZIONE DESCRITTIVA DETTAGLIATA DEL P/P/P/I/A</b>		
<i>(n.b.: nel caso fare direttamente riferimento agli elaborati e la documentazione presentati dal proponente)</i>		
<p>Si tratta di prelevare l'acqua in due distinti punti il primo nell'affioramento spontaneo che si verifica all'interno di un'area attrezzata "Sorgente Pescara", in località Bocca Pantano, il secondo nel "Il Pozzo", anche questo è un affioramento spontaneo posto lungo la strada comunale. Il prelievo viene effettuato con pompa idrovora a cardano a motore autonomo, con una portata nominale di 300 lt/min di proprietà condivisa tra le due aziende agricole. Il pescaggio avviene con tubo da Ø 40 mm, protetto con retina sottile all'interno delle sorgenti, si tratta di piccoli bacini artificiali che alimentano il Torrente Zittola. L'acqua pescata viene raccolta in una cisterna metallica montata su un carrello e portata a pochi metri agli allevamenti zootecnici per l'abbeveraggio dei bovini. Si ricorda che la necessità del prelievo dell'acqua è dettato da una emergenza sanitaria, che costringe gli allevatori al confinamento degli animali in stalla per lungo tempo, normalmente il bestiame si abbevera autonomamente nei pressi del Torrente o abbeveratoi.</p> <p>Tutta l'attrezzatura è movibile e portata, non saranno utilizzati condotte o manufatti permanenti. Come si evince dalla cartografia allegata le aree non rientrano in nessun Habitat comunitario o prioritario.</p>		
<b>4.1 - Documentazione: allegati tecnici e cartografici a scala adeguata</b> <i>(barrare solo i documenti disponibili eventualmente allegati alla proposta)</i>		
<input checked="" type="checkbox"/> File vettoriali/shape della localizzazione dell'P/P/P/I/A <input checked="" type="checkbox"/> Carta zonizzazione di Piano/Programma <input type="checkbox"/> Relazione di Piano/Programma <input type="checkbox"/> Planimetria di progetto e delle eventuali aree di cantiere <input type="checkbox"/> Ortofoto con localizzazione delle aree di P/I/A e eventuali aree di cantiere <input checked="" type="checkbox"/> Documentazione fotografica <i>ante operam</i>	<input type="checkbox"/> Eventuali studi ambientali disponibili <input checked="" type="checkbox"/> Altri elaborati tecnici: Inquadramento ..... ..... su Estratto Catastale Scala 1:1000 <input type="checkbox"/> Altri elaborati tecnici: ..... <input type="checkbox"/> Altri elaborati tecnici: ..... <input type="checkbox"/> Altro: ..... <input type="checkbox"/> Altro: .....	
<b>4.2 - CONDIZIONI D'OBBLIGO</b> <i>(n.b.: da non compilare in caso di screening semplificato)</i>	Se, <b>Si</b> , il proponente si assume la piena responsabilità dell'attuazione delle Condizioni d'Obbligo riportate nella proposta.	Condizioni d'obbligo rispettate:
Il P/P/P/I/A è stato elaborato ed è conforme al rispetto della <b>Condizioni d'Obbligo?</b>  <input checked="" type="checkbox"/> <b>Si</b> <input type="checkbox"/> <b>No</b>	Riferimento all'Atto di individuazione delle Condizioni d'Obbligo: <u>Misure di Conservazione</u> ..... .....	<input type="checkbox"/> ..... ... <input type="checkbox"/> ..... <input type="checkbox"/> ..... <input type="checkbox"/> ..... <input type="checkbox"/> ..... <input type="checkbox"/> .....



		Se, <b>No</b> , perché: ..... .....		
<b>SEZIONE 5 - DECODIFICA DEL PIANO/PROGETTO/INTERVENTO/ATTIVITA'</b> (compilare solo parti pertinenti)				
E' prevista trasformazione di uso del suolo?	<input type="checkbox"/> SI	<input checked="" type="checkbox"/> NO	<input type="checkbox"/> PERMANENTE	<input type="checkbox"/> TEMPORAN EA
Se, <b>Si</b> , cosa è previsto: .....				
Sono previste movimenti terra/sbancamenti/scavi?	<input type="checkbox"/> SI <input checked="" type="checkbox"/> NO	Verranno livellate od effettuati interventi di spietramento su superfici naturali?	<input type="checkbox"/> SI <input checked="" type="checkbox"/> NO	
Se, <b>Si</b> , cosa è previsto: ..... ..... ..... .....		Se, <b>Si</b> , cosa è previsto: ..... ..... ..... .....		
Sono previste aree di cantiere e/o aree di stoccaggio materiali/terreno asportato/etc.?  <input type="checkbox"/> SI <input checked="" type="checkbox"/> NO		Se, <b>Si</b> , cosa è previsto: ..... ..... ..... .....		
E' necessaria l'apertura o la sistemazione di piste di accesso all'area?	<input type="checkbox"/> SI <input checked="" type="checkbox"/> NO	Le piste verranno ripristiniate a fine dei lavori/attività?	<input type="checkbox"/> SI <input checked="" type="checkbox"/> NO	
Se, <b>Si</b> , cosa è previsto: ..... ..... .....		Se, <b>Si</b> , cosa è previsto: ..... ..... .....		
E' previsto l'impiego di tecniche di ingegneria naturalistica e/o la realizzazione di interventi finalizzati al miglioramento ambientale?  <input type="checkbox"/> Si <input checked="" type="checkbox"/> No		Se, <b>Si</b> , descrivere: ..... ..... ..... .....		
<b>Spe cie veg etal i</b>	E' previsto il taglio/esbosco/rimozione di specie vegetali?  <input type="checkbox"/> SI <input checked="" type="checkbox"/> NO	Se, <b>Si</b> , descrivere: ..... ..... ..... .....		

		.....	
	<p>La proposta è conforme alla normativa nazionale e/o regionale riguardante le specie vegetali alloctone e le attività di controllo delle stesse (es. eradicazione)?</p> <p><input checked="" type="checkbox"/> SI <input type="checkbox"/> NO</p>	<p>Sono previsti interventi di piantumazione/rinverdimento/messa a dimora di specie vegetali?</p> <p><input type="checkbox"/> SI <input checked="" type="checkbox"/> NO</p> <p>Se, <b>Si</b>, cosa è previsto: .....</p> <p>.....</p> <p>.....</p> <p>Indicare le specie interessate: .....</p>	
Specie animali	<p>La proposta è conforme alla normativa nazionale e/o regionale riguardante le specie animali alloctone e la loro attività di gestione?</p> <p><input checked="" type="checkbox"/> SI <input type="checkbox"/> NO</p>	<p>Sono previsti interventi di controllo/immissione/ripopolamento/allevamento di specie animali o attività di pesca sportiva?</p> <p><input type="checkbox"/> SI <input checked="" type="checkbox"/> NO <input type="checkbox"/></p> <p>Se, <b>Si</b>, cosa è previsto: .....</p> <p>.....</p> <p>.....</p> <p>Indicare le specie interessate: .....</p>	
Mezzi meccanici	<p>Mezzi di cantiere o mezzi necessari per lo svolgimento dell'intervento</p>	<p><input type="checkbox"/> Pale meccaniche, escavatrici, o altri mezzi per il movimento terra:</p> <p><input type="checkbox"/> Mezzi pesanti (Camion, dumper, autogru, gru, betoniere, asphaltatori, rulli compressori):</p> <p><input type="checkbox"/> Mezzi aerei o imbarcazioni (elicotteri, aerei, barche, chiatte, draghe, pontoni):</p>	<p>.....</p> <p>.....</p> <p>.....</p> <p>....</p> <p>.....</p> <p>.....</p> <p>.....</p> <p>....</p>




<b>Fon ti di inq ui na me nto e pro duzi one di rifiu ti</b>	La proposta prevede la presenza di fonti di inquinamento (luminoso, chimico, sonoro, acquatico, etc.) o produzione di rifiuti?  <input type="checkbox"/> SI <input checked="" type="checkbox"/> NO	La proposta è conforme alla normativa nazionale e/o regionali di settore?  <input type="checkbox"/> SI <input type="checkbox"/> NO  Descrivere: ..... ..... ..... .....
	<b>Interventi edilizi</b>  Per interventi edilizi su strutture preesistenti  Riportare il titolo edilizio in forza al quale è stato realizzato l'immobile e/o struttura oggetto di intervento	<input type="checkbox"/> Permesso a costruire <input type="checkbox"/> Permesso a costruire in sanatoria <input type="checkbox"/> Condono <input type="checkbox"/> DIA/SCIA <input type="checkbox"/> Altro .....
<b>Manifestazioni</b>  Per manifestazioni, gara, motoristiche, eventi sportivi, spettacoli pirotecnici, sagre, etc.	<input type="checkbox"/> Numero presunto di partecipanti: <input type="checkbox"/> Numero presunto di veicoli coinvolti nell'evento (moto, auto, biciclette, etc.): <input type="checkbox"/> Numero presunto di mezzi di supporto (ambulanze, vigili del fuoco, forze dell'ordine, mezzi aerei o navali): <input type="checkbox"/> Numero presunto di gruppi elettrogeni e/o bagni chimici:	
<b>Attività ripetute</b>  L'attività/intervento si ripete annualmente/periodicamente alle stesse condizioni?  <input checked="" type="checkbox"/> Si <input type="checkbox"/> No	Descrivere: ..... Prelievo saltuario dell'acqua ..... ..... ..... ..... ..... .....	
La medesima tipologia di proposta ha già ottenuto in passato parere positivo di V.Inc.A?  <input type="checkbox"/> Si <input checked="" type="checkbox"/> No  Se, Si, allegare e citare precedente parere in "Note".	Possibili varianti - modifiche: ..... ..... ..... ..... ..... .....  Note: ..... ..... ..... .....	

**SEZIONE 6 - CRONOPROGRAMMA AZIONI PREVISTE PER IL P/P/P/I/A**

<b>Descrivere:</b> ..... ..... Prelievo saltuario dell'acqua, 1 giorno a settimana ..... ..... ..... ..... ..... ..... ..... ..... .....	<b>Leggenda:</b>  <input type="checkbox"/> ..... <input type="checkbox"/> ..... <input type="checkbox"/> ..... <input type="checkbox"/> ..... <input type="checkbox"/> ..... <input type="checkbox"/> .....
---	--

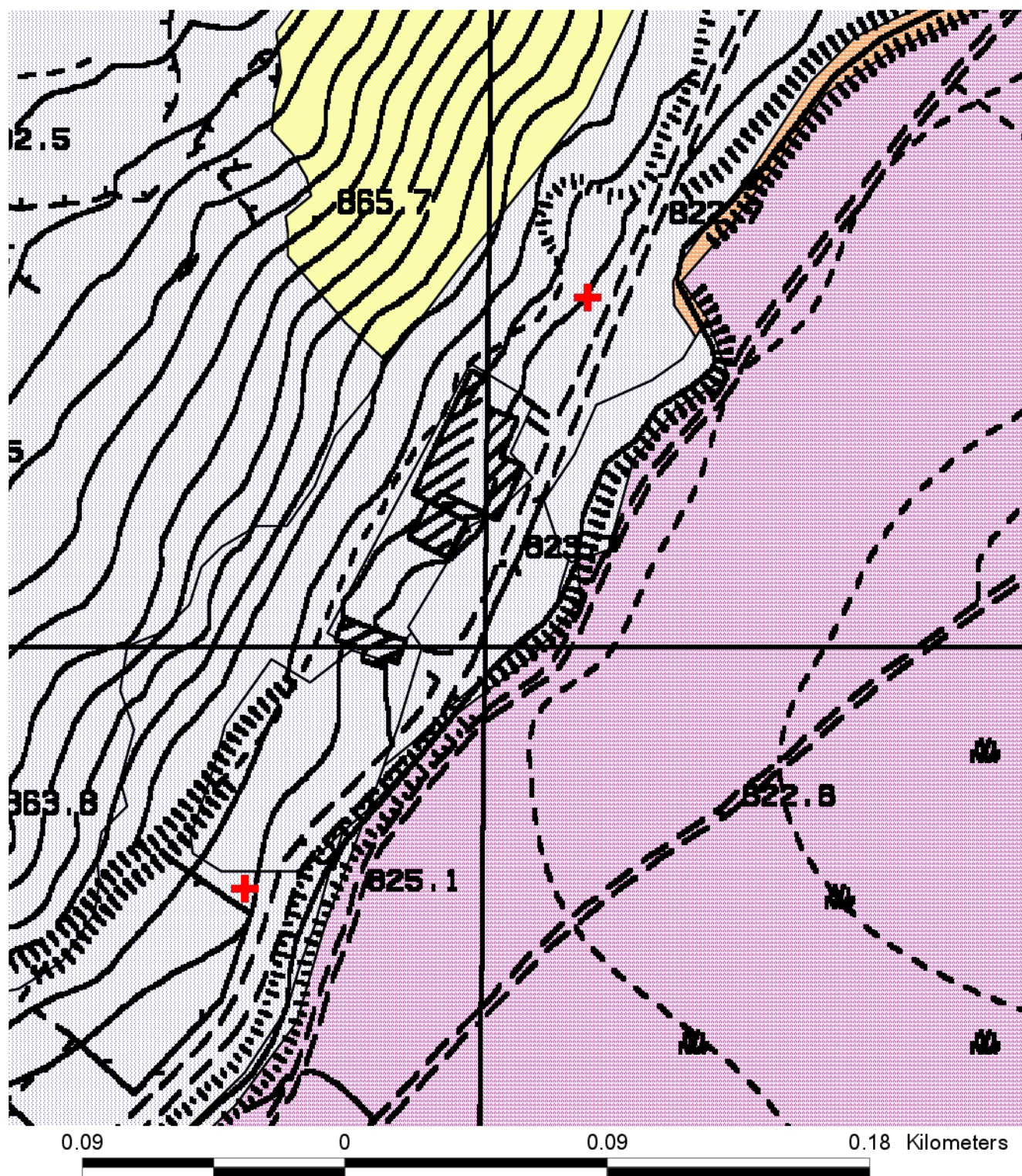
Anno: ____ Gennaio Febbraio Marzo Aprile Maggio Giugno Luglio Agosto Settembre Ottobre Novembre Dicembre												
1° sett.												
2° sett.												
3° sett.												
4° sett.												
Anno: ____ Gennaio Febbraio Marzo Aprile Maggio Giugno Luglio Agosto Settembre Ottobre Novembre Dicembre												
1° sett.												
2° sett.												
3° sett.												
4° sett.												

Ditta/Società	Proponente/ Professionista incaricato	Firma e/o Timbro	Luogo e data
Caserta Luciano e Caserta Pasquale	Forestale Iunior Davide Carmosino		Montenero Val Cocchiara 03/04/2025

(compilare solo le parti necessarie in relazione alla tipologia della proposta)

**\*\* le singole Regioni e PP.AA possono adeguare, integrare e/o modificare le informazioni presenti nel presente Format sulla base delle esigenze operative o peculiarità territoriali, prevedendo, se del caso, anche Format specifici per particolari attività settoriali.**


# Attingimento acqua di abbeveraggio animali

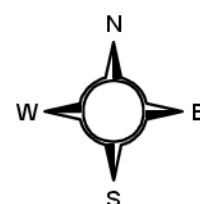


Scala 1:2000

- 3150
- 3260
- 5130
- 6210
- 6210\*
- 6510
- 91L0
- 91M0
- 92A0

 Punti di Attingimento

 NO HABITAT



## DOCUMENTAZIONE FOTOGRAFICA



Bacino “Sorgente Pescara” dove sorge e viene attinta l’acqua da Caserta Pasquale



Bacino “Il Pozzo” dove sorge e viene attinta l’acqua da Caserta Luciano