

**FORMAT DI SUPPORTO SCREENING DI V.INC.A per
Piani/Programmi/Progetti/Interventi/Attività – PROPONENTE****

Oggetto P/P/P/I/A:

**UTILIZZAZIONE FORESTALE DI UN CEDUO MATRICINATO
PREVALENZA DI CERRO DA REALIZZARSI IN AGRO DEL
COMUNE DI SEPINO.****PROPONENTE:** Antonio Arcari☐ Piano/Programma (definizione di cui all'art. 5, comma 1, lett e) del D.lgs. 152/06)☐ Progetto/intervento (definizione di cui all'art. 5, comma 1, lett g) del D.lgs. 152/06)

Il progetto/intervento ricade nelle tipologie di cui agli Allegati II, Il bis, III e IV alla Parte Seconda del D.Lgs. 152/06 e s.m.i.

☐ Si indicare quale tipologia:☐ No

Il progetto/intervento è finanziato con risorse pubbliche?

☐ Si indicare quali risorse:**X** **No**

Il progetto/intervento è un'opera pubblica?

X **Si**☐ No☐ Attività (qualsiasi attività umana non rientrante nella definizione di progetto/intervento che possa avere relazione o interferenza con l'ecosistema naturale)**NESSUNA**☐ PROPOSTE PRE-VALUTATE (VERIFICA DI CORRISPONDENZA)



Tipologia P/P/P/I/A:	<input type="checkbox"/>	<i>Piani faunistici/piani ittici</i>				
	<input type="checkbox"/>	<i>Calendari venatori/ittici</i>				
	<input type="checkbox"/>	<i>Piani urbanistici/paesaggistici</i>				
	<input type="checkbox"/>	<i>Piani energetici/infrastrutturali</i>				
	<input type="checkbox"/>	<i>Altri piani o programmi.....</i>				
	<input type="checkbox"/>	<i>Ristrutturazione / manutenzione edifici DPR 380/2001</i>				
	<input type="checkbox"/>	<i>Realizzazione ex novo di strutture ed edifici</i>				
	<input type="checkbox"/>	<i>Manutenzione di opere civili ed infrastrutture esistenti</i>				
	<input type="checkbox"/>	<i>Manutenzione e sistemazione di fossi, canali, corsi d'acqua</i>				
	<input type="checkbox"/>	<i>Attività agricole</i>				
	<input checked="" type="checkbox"/>	Attività forestali				
	<input type="checkbox"/>	<i>Manifestazioni motoristiche, ciclistiche, gare cinofile, eventi sportivi, sagre e/o spettacoli pirotecnici, eventi/riprese cinematografiche e spot pubblicitari etc.</i>				
	<input type="checkbox"/>	<i>Altro (specificare)</i>				
					
					
Proponente:	ARCARI ANTONIO					
SEZIONE 1 - LOCALIZZAZIONE ED INQUADRAMENTO TERRITORIALE						
Regione: MOLISE Comune: SEPINO - Prov.: CAMPOBASSO Località/Frazione: Collemarraco Indirizzo:			<i>Contesto localizzativo</i> <input type="checkbox"/> Centro urbano <input type="checkbox"/> Zona periurbana <input type="checkbox"/> Aree agricole <input type="checkbox"/> Aree industriali <input type="checkbox"/> Aree naturali <input checked="" type="checkbox"/> Area boschiva			
Particelle catastali: <i>(se utili e necessari)</i>	foglio 44 particella n. 309					
Particella forestale	-----					
Coordinate geografiche ADS: <i>(se utili e necessarie)</i> S.R.: WGS 84	LAT.					
	LONG.					
Nel caso di Piano o Programma , descrivere area di influenza e attuazione e tutte le altre informazioni pertinenti: NESSUNA						
SEZIONE 2 – LOCALIZZAZIONE P/P/P/I/A IN RELAZIONE AI SITI NATURA 2000						



SITI NATURA 2000			
SIC	cod.	IT 7222287	La Gallinola – M. Miletto – Monti del Matese
		IT _ _ _ _ _	
		IT _ _ _ _ _	
ZSC	cod.	IT _ _ _ _ _	denominazione
		IT _ _ _ _ _	
		IT _ _ _ _ _	
ZPS	cod.	IT _ _ _ _ _	denominazione
		IT _ _ _ _ _	
		IT _ _ _ _ _	
E' stata presa visione degli Obiettivi di Conservazione, delle Misure di Conservazione, e/o del Piano di Gestione e delle Condizioni d'Obbligo eventualmente definite del Sito/i Natura 2000 ? <input checked="" type="checkbox"/> Si <input type="checkbox"/> No Citare, l'atto consultato: MISURE DI CONSERVAZIONE (dgr 536/2017)			
2.1 - Il P/P/P/I/A interessa aree naturali protette nazionali o regionali? <input type="checkbox"/> Si <input checked="" type="checkbox"/> No		Aree Protette ai sensi della Legge 394/91: EUAP _ _ _ _ _ NO Eventuale nulla osta/autorizzazione/parere rilasciato dell'Ente Gestore dell'Area Protetta (se disponibile e già rilasciato):	
2.2 - Per P/P/P/I/A esterni ai siti Natura 2000:			
<ul style="list-style-type: none">- Sito cod. IT distanza dal sito: (metri)- Sito cod. IT _ _ _ _ _ distanza dal sito: (_ metri)- Sito cod. IT _ _ _ _ _ distanza dal sito: (_ metri) Tra i siti Natura 2000 indicati e l'area interessata dal P/P/P/I/A, sono presenti elementi di discontinuità o barriere fisiche di origine naturale o antropica (es. diversi reticoli idrografici, centri abitati, infrastrutture ferroviarie o stradali, zone industriali, etc.)?? <p style="text-align: right;"><input checked="" type="checkbox"/> Si <input type="checkbox"/> No</p>			
Descrivere: AREE BOSCADE			
SEZIONE 3 – SCREENING MEDIANTE VERIFICA DI CORRISPONDENZA DI PROPOSTE PRE-VALUTATE			
Si richiede di avviare la procedura di Verifica di Corrispondenza per P/P/P/I/A pre-valutati? <input type="checkbox"/> Si <input checked="" type="checkbox"/> No <i>Se, Si, il presentare il Format alla sola Autorità competente al rilascio dell'autorizzazione finale del P/P/P/I/A, e compilare elementi sostanziali. Se No si richiede di avviare screening specifico.</i>			
PRE-VALUTAZIONI – per proposte già assoggettate a screening di incidenza			



PROPOSTE PRE-VALUTATE: Si dichiara , assumendosi ogni responsabilità, che il piano/progetto/intervento/attività rientra ed è conforme a quelli già pre-valutati da parte dell'Autorità competente per la Valutazione di Incidenza, e pertanto non si richiede l'avvio di uno screening di incidenza specifico? (n.b.: in caso di risposta negativa (NO), si richiede l'avvio di screening specifico)	<input type="checkbox"/> SI <input type="checkbox"/> NO	Se, Si , esplicitare in modo chiaro e completo il riferimento all'Atto di pre-valutazione nell'ambito del quale il P/P/P/I/A rientra nelle tipologie assoggettate positivamente a screening di incidenza da parte dell'Autorità competente per la V.Inc.A e compilare le successive sezioni 4 e 4.1:
--	--	--

SEZIONE 4 – DESCRIZIONE E DECODIFICA DEL P/P/P/I/A DA ASSOGGETTARE A SCREENING

RELAZIONE DESCRITTIVA DETTAGLIATA DEL P/P/P/I/A

(n.b.: nel caso fare direttamente riferimento agli elaborati e la documentazione presentati dal proponente)

L'area boscata si trova in località Collemarraco, in agro d Sepino, della superficie di circa 7.500 mq. L'area è in possesso del sig. Antonio Arcari ed è caratterizzata prevalentemente da un ceduo matricinato a prevalenza di cerro, di età inferiore ad anni 30, le come da notizia appresa dal possessore dei terreni boscati. L'area è di seguito identificata

COMUNE	FOGLIO	PART.	SUPERFICIE	SUPERFICIE BOSCATA HABITAT "FORESTE PANNONICHE BALCANICHE" (MQ)	DA CONVERTIRE AD ALTO FUSTO (MQ) (20%) su 7.500 mq	N. PIANTE DA RILASCIARE A DOTE	N. PIANTE DA RILASCIARE A DOTE/HA
			BOSCATA (MQ)				
Sepino	44	309	7500	3900	1500	60	400
TOTALE			7.500	3.900	1.500	60	400

Dalla verifica dello stato dei luoghi, a seguito di sopralluogo si riscontra che le formazioni boscate, ubicate in diverse zone sono caratterizzate da formazioni cedue a prevalenza di cerro (*Quercus cerris*) che è associabile alla tipologia forestale dell'orno ostrieto primitivo ed in subordine alla cerreta mesoxerofila. In sub ordine e come specie accessorie, presente nel piano dominato, riscontriamo il carpino nero (*Ostrya carpinifolia*) e l'acero campestre (*Acer campestre*). E' presente anche l'acero montano (*Acer pasudoplatanus*) nei piccoli compluvi. Il sottobosco si caratterizza per la presenza del prugnolo (*Prunus spinosa*) e biancospino (*Crataegus oxyacantha*).

L'area boscata in predicato ricade all'interno del perimetro della Z.S.C. – Z.P.S. IT 7222287 "La Gallinola – Monte Miletto – Monti del Matese" e solo per 3.900 mq su 7.500 mq ricade all'interno dell'habitat 91M0 "Foreste pannonico-balcaniche di cerro e rovere".

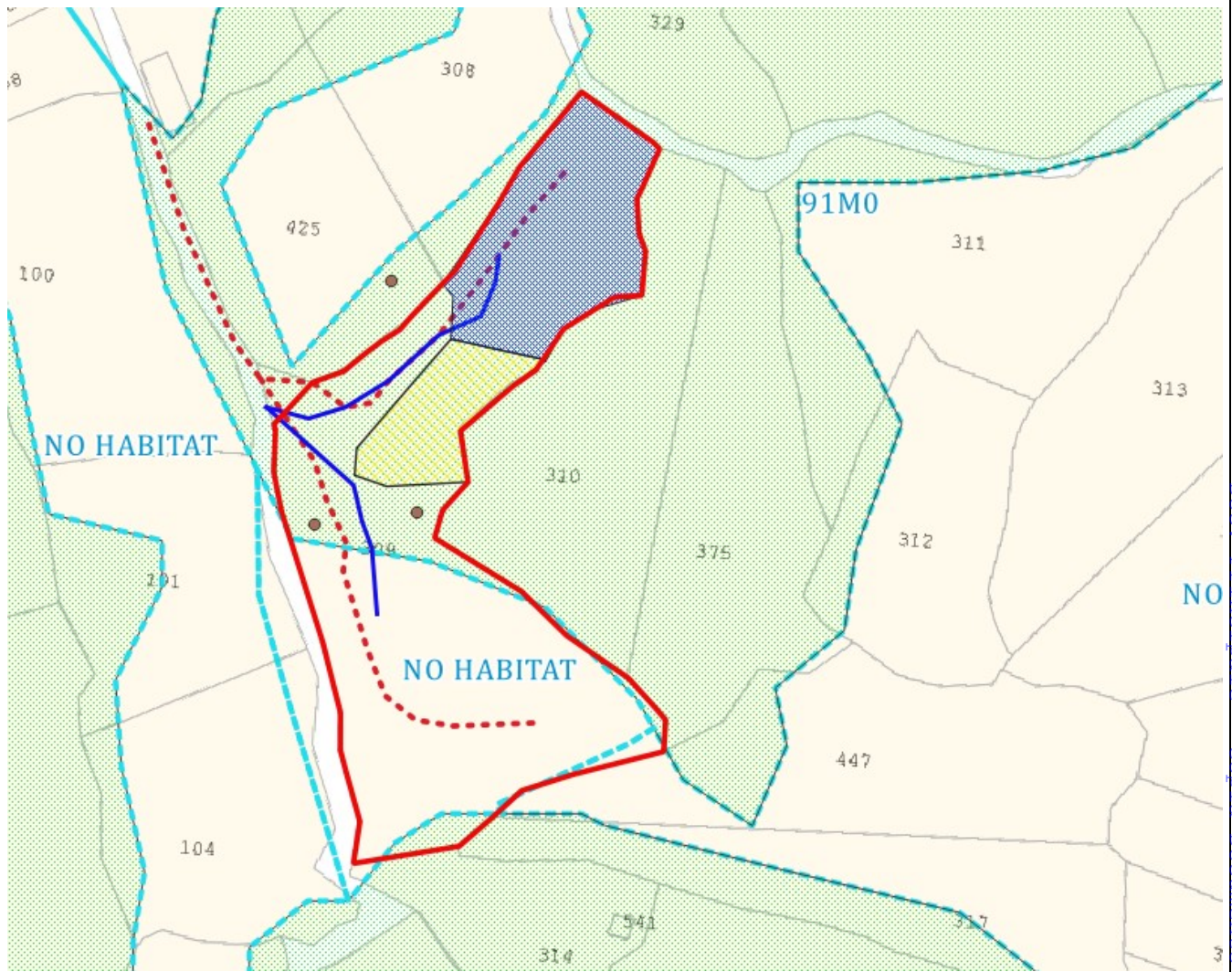
In considerazione delle attuali Misure di Conservazione della ZSC IT7222287, al fine di garantire una oculata gestione selvicolturale che vada nella direzione della tutela e conservazione delle risorse ambientali presenti, si rende necessario finalizzare le attività silvane nell'ottica di una gestione forestale che sia orientata verso forme di tutela e salvaguardia, ma al tempo stesso di utilizzare i boschi per finalità energetiche.










- **AZIONE IN01(priorità media):** In realtà, considerato che l'utilizzazione scorsa è terminata nel 1999-2000, ad oggi il turno è di anni 26 anziché 20 e pertanto, si conferma per il prossimo futuro allungamento del turno nella gestione del ceduo matricinato di almeno 10 anni rispetto al turno minimo delle P.M.P.F. in della provincia di Campobasso). Pertanto, il turno consuetudinario avrà la durata di 25-30 anni.

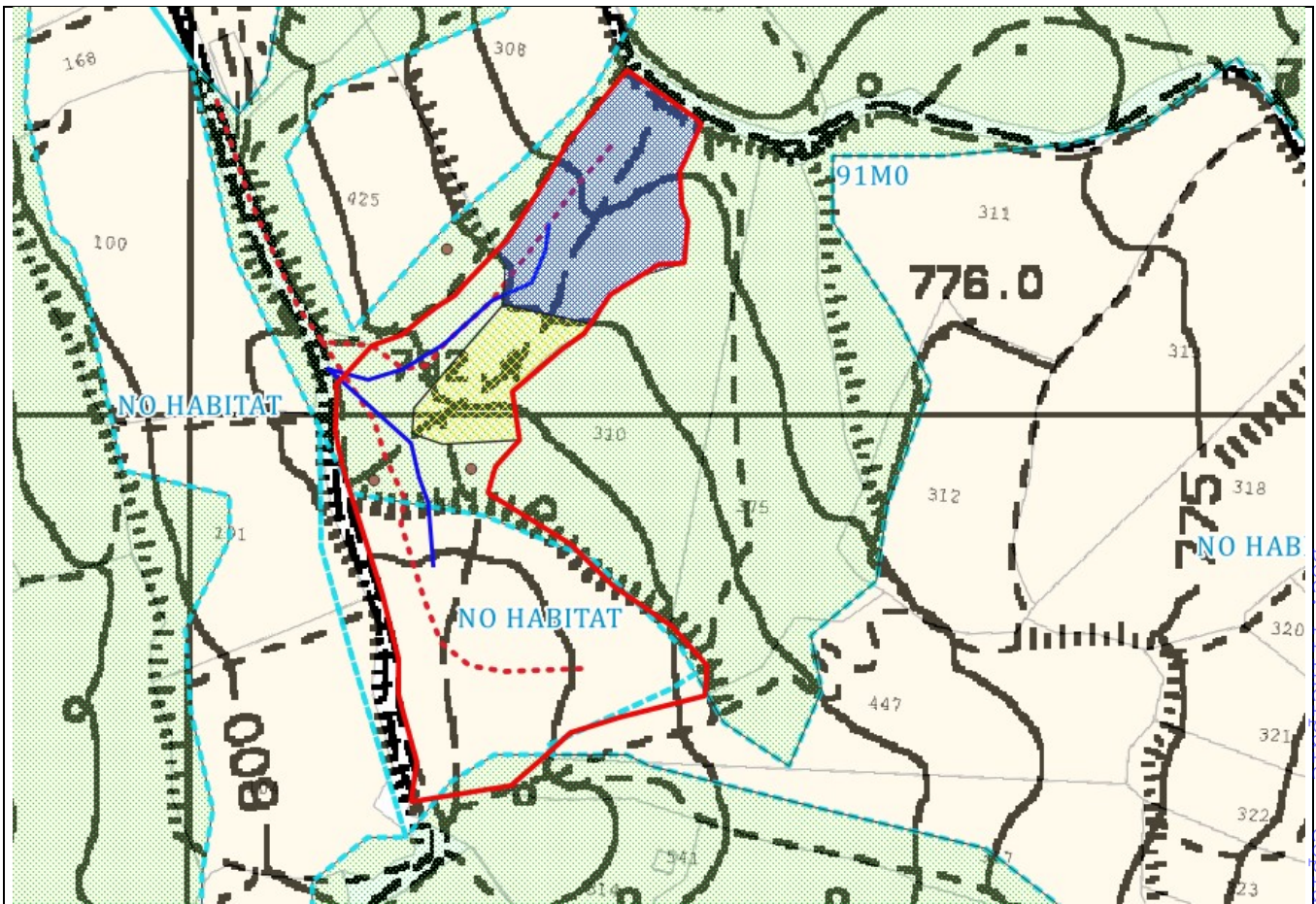
- **AZIONE IN04 (priorità bassa):** In considerazione della struttura e delle condizioni geomorfologiche, la ceduzione avverrà con matricinatura non uniforme, ovvero per gruppi, prevedendo un rilascio di almeno il 20% della dendromassa presente. La dote, ovvero il rilascio delle piante di riserva avverrà alternando alla matricinatura per pedali (uniforme) una distribuzione a gruppi, mediante il rilascio di 3 - 5 individui per nucleo. Si conferma che il 10% della superficie boscata sarà destinato ad evoluzione naturale (**Isola di senescenza**), mentre il 20% sarà destinato all'avviamento ad alto fusto.
- **Azione IN05 (priorità bassa).** Forme integrate di mosaicizzazione tra la zona e ceduo matricinato e le porzioni di bosco da convertire ad alto fusto. Vedasi cartografia allegata.
- **Azione IN08 (priorità bassa).** Incentivazione della conversione dei cedui in fustaie attraverso il metodo dell'avviamento, su superfici inferiori ai 10 ettari/corpo. L'azione di gestione richiamata, è soddisfatta già nelle prescrizioni di cui all'incentivazione "IN5", che prevede, tra l'altro, specifiche zone da destinare ad avviamento ad alto fusto per una superficie **di 1.500 mq.**
- **Azione IN09 (priorità bassa).** L'azione di gestione, è soddisfatta già nelle prescrizioni di cui all'incentivazione "IN5", che prevede, tra l'altro, specifiche zone da destinare ad evoluzione libera, con la creazione, per l'appunto di fasce di rispetto di almeno 20 m attorno agli habitat da destinare a libera evoluzione della vegetazione.
- **Azione RE07 (priorità media).** Limitazione all'intensità degli interventi di utilizzazione. Nelle attività di taglio ed esbosco, fin dai tempi lontani, la copertura al suolo veniva garantita dal rilascio delle chiome (polloni e matricine). Nel caso di specie, già il 30% della superficie (1.500 + 750 mq) in termini di copertura sarà garantito dal fatto che gli interventi saranno nulli o blandi, mentre con il taglio della dotazione cedua a gruppi (vedasi Azione IN2) la copertura al suolo sarà garantita nella misura in cui la dote sarà omogeneamente distribuita secondo le seguenti modalità.










COMUNE	FOGLIO	PART.	SUPERFICIE	SUPERFICIE BOSCATA HABITAT "FORESTE PANNONICHE BALCANICHE" (MQ)	SUPERFICIE DA UTILIZZARE A CEDUO A GRUPPI (MQ) (70%)	N. PIANTE DA RILASCIARE A DOTE	N. PIANTE DA RILASCIARE A DOTE/HA
			BOSCATA (MQ)				
Sepino	44	309	7500	3900	5250	74	140
TOTALE			7.500	3.900	5250	74	

- **Azione RE23 (priorità bassa).** Dovranno essere rilasciati gli individui arbustivi su almeno il 10% delle zone sottoposte a interventi selvicolturali. Il conduttore provvederà al rilascio di individui arbustivi su almeno il 10% delle zone sottoposte a interventi selvicolturali.
- **Azione RE24 (priorità media):** Rilascio piante di grandi dimensioni. In considerazione che il bosco ha un'età stimata intorno ai 25 anni circa e che dalla precedente utilizzazione sono state asportate tutte le piante di maggiori dimensioni, allo stato non sono presenti piante appartenenti a tale categoria dimensionale.
- **Azione RE25 (priorità alta).** Dalla verifica dello stato dei luoghi, non si sono rinvenute piante morte in piedi e/o a terra.
- **Azione RE26 (priorità bassa).** Rilascio di specie secondarie. Tutte le piante ascrivibili come specie secondarie quali carpini, aceri, frassini saranno lasciate a dote il conduttore non dovrà utilizzarle, al fine di consentire e garantire una sufficiente diversità in termini di composizione specifica e di struttura.



-  Particelle catastali Arcari Antonio Sepino
-  Tagli di avviamento ad alto fusto 20%
-  Isola di senescenza (libera evoluzione) 10%
-  Alberi habitat
-  Percorsi IPB
-  piste di esbosco
-  MATESE_FINALE_01_02_2014
- ☒  91M0
- ☒  NO HABITAT



-  Particelle catastali Arcari Antonio Sepino
-  Tagli di avviamento ad alto fusto 20%
-  Isola di senescenza (libera evoluzione) 10%
-  Alberi habitat
-  Percorsi IPB
-  piste di esbosco
-  MATESE_FINALE_01_02_2014
- ☒  91M0
- ☒  NO HABITAT












-  Particelle catastali Arcari Antonio Sepino
-  Tagli di avviamento ad alto fusto 20%
-  Isola di senescenza (libera evoluzione) 10%
-  Alberi habitat
-  Percorsi IPB
-  piste di esbosco
-  MATESE_FINALE_01_02_2014
- ☒  91M0
- ☒  NO HABITAT



Foto 1 – Ceduo matricinato maturo



Foto 2 -Polloni da lasciare dote (+)

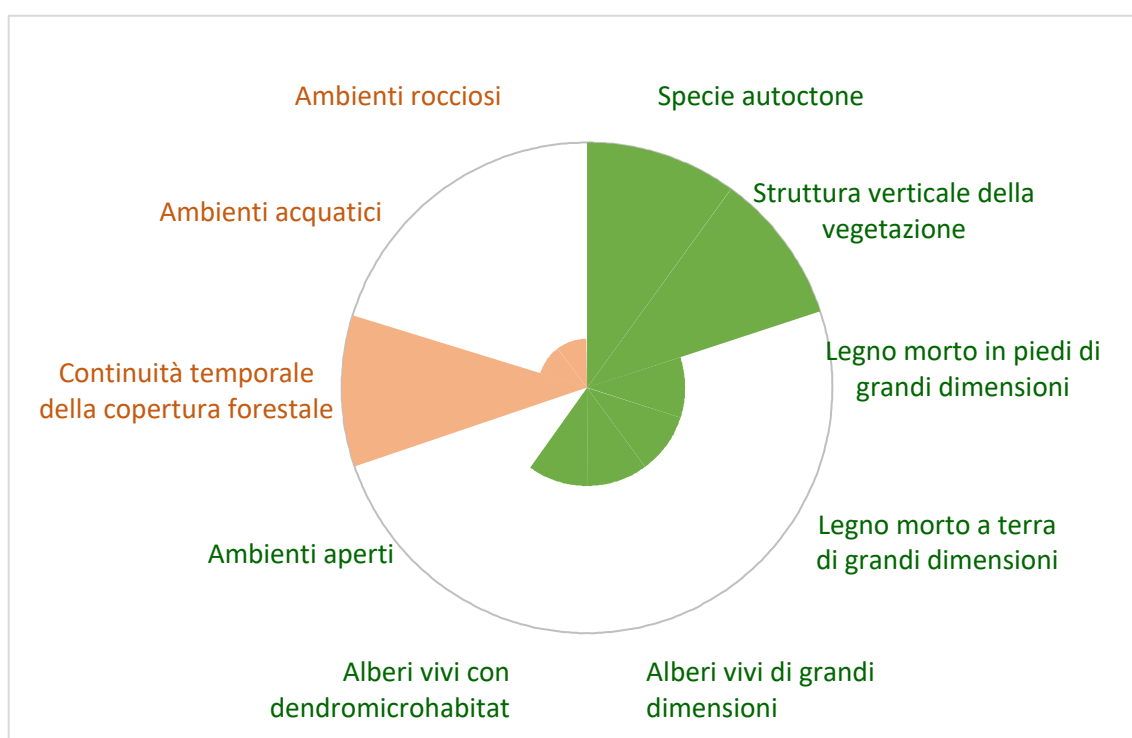


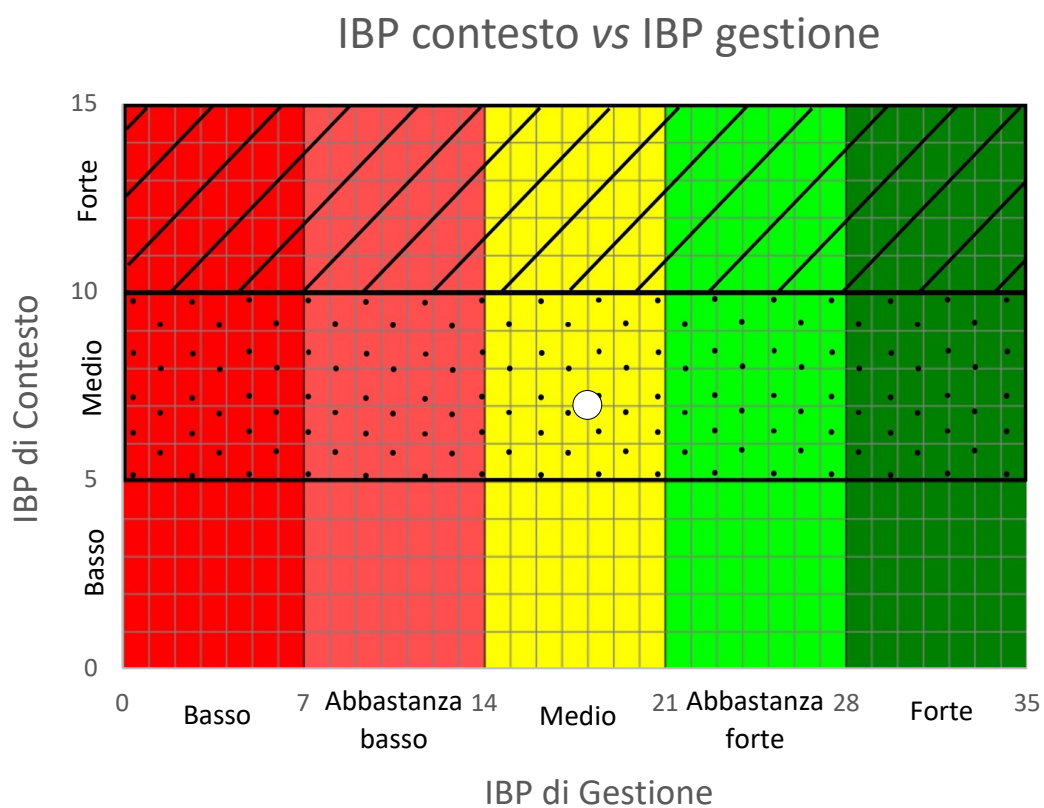
Foto 3 – Simulazione segnatrice di polloni da lasciare a dote del bosco.

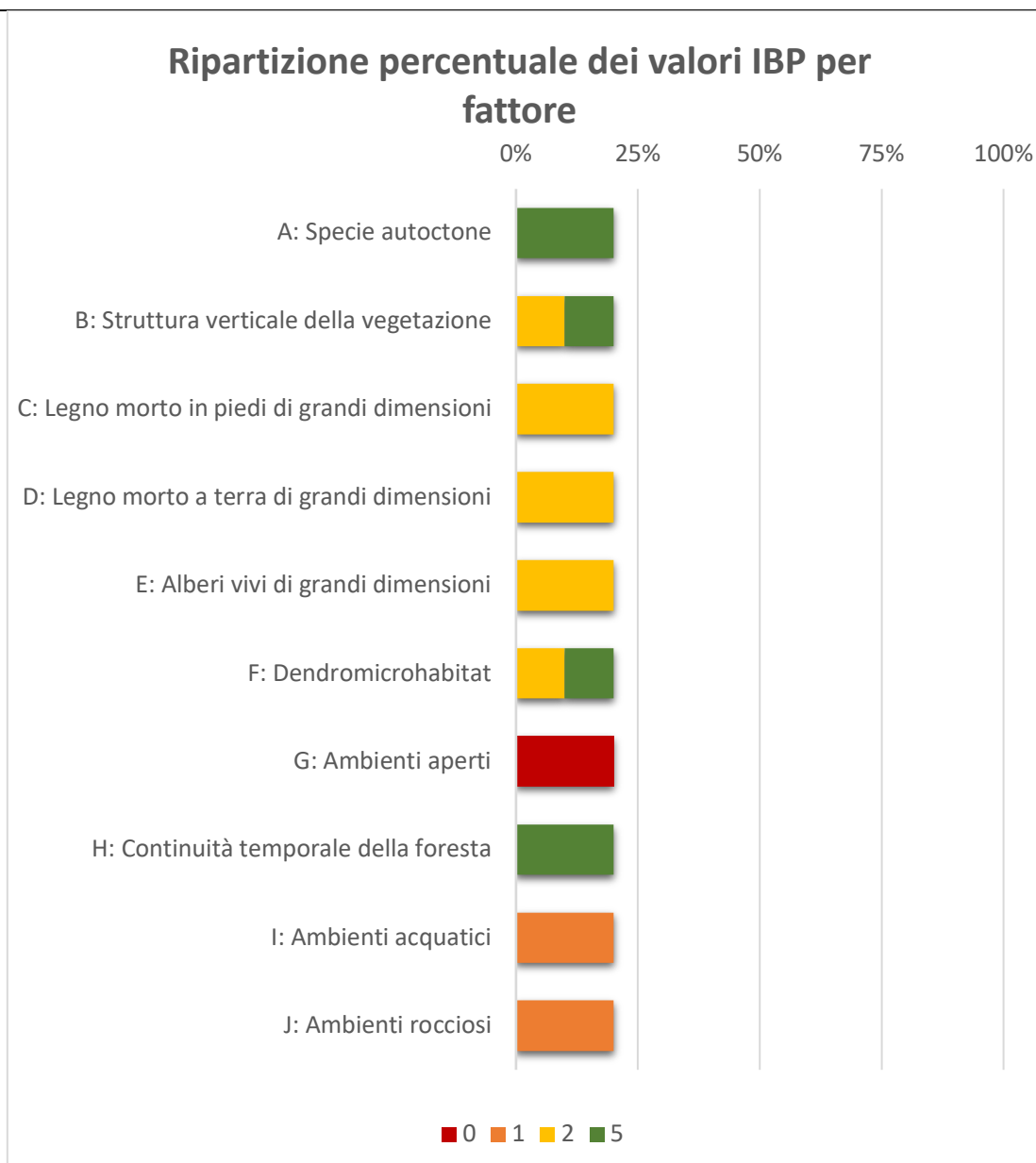
CALCOLO DELL'IBP

PARTICELLA BOSCATI N. 309 DEL FOGLIO 44 - SEPINO

Fattore		Rilievo 1 <i>(particella 309)</i>	Rilievo 2 <i>(particella 309)</i>
Specie autoctone	A	5,00	5,00
Struttura verticale della vegetazione	B	5,00	2,00
Legno morto	C	2,00	2,00
	D	2,00	2,00
Alberi vivi di grandi dimensioni	E	2,00	2,00
Alberi vivi con dendromicrohabitat	F	2,00	5,00
Ambienti aperti	G	0,00	0,00
Continuità temporale della copertura forestale	H	5,00	5,00
Ambienti acquatici	I	1,00	1,00
Ambienti rocciosi	J	1,00	1,00







Commento IPB

L'IPB riscontrato nelle diverse particelle boscate si attesta in una situazione buona, **con valore di 18 per quanto riguarda l'IBP di Gestione, mentre per l'IBP di Contesto il valore medio è di 7.** Dall'analisi dei fattori esaminati emerge che i lavori di utilizzazione forestale che si realizzeranno di anni 5 non comporteranno una riduzione dei valori rilevati ante intervento e che, nel complesso, l'IPB assumerà valori uguali o superiori al termine delle utilizzazioni.

4.1 - Documentazione: allegati tecnici e cartografici a scala adeguata

(barrare solo i documenti disponibili eventualmente allegati alla proposta)



Allegato A

<p>X <u>File vettoriali/shape della localizzazione dell'P/P/P/I/A</u></p> <p><input type="checkbox"/> Carta zonizzazione di Piano/Programma</p> <p>X <u>DOCUMENTAZIONE FOTOGRAFICA</u></p> <p>X <u>PLANIMETRIA SU ORTOFOTO</u></p>	Altri elaborati tecnici:
---	--------------------------



4.2 - CONDIZIONI D'OBBLIGO (n.b.: da non compilare in caso di screening semplificato)		Se, Si , il proponente si assume la piena responsabilità dell'attuazione delle Condizioni d'Obbligo riportate nella proposta.		Condizioni d'obbligo rispettate per l'habitat 91M0: IN02 – IN04 – IN05 – IN08 – IN09 – RE07 – RE23 – RE24 – RE25 – RE26	
Il P/P/P/I/A è stato elaborato ed è conforme al rispetto della Condizioni d'Obbligo ? <input checked="" type="checkbox"/> Si <input type="checkbox"/> No		Se, No , perché:			
SEZIONE 5 - DECODIFICA DEL PIANO/PROGETTO/INTERVENTO/ATTIVITA' (compilare solo parti pertinenti)					
E' prevista trasformazione di uso del suolo?	<input type="checkbox"/> SI	<input checked="" type="checkbox"/> NO	<input type="checkbox"/> PERMANENTE	<input type="checkbox"/> TEMPORANEA	
Se, Si , cosa è previsto:					
Sono previste movimenti terra/sbancamenti/scavi?	<input type="checkbox"/> SI <input checked="" type="checkbox"/> NO	Verranno livellate od effettuati interventi di spietramento su superfici naturali?	<input type="checkbox"/> SI <input checked="" type="checkbox"/> NO		
Se, Si , cosa è previsto:		Se, Si , cosa è previsto:			
Sono previste aree di cantiere e/o aree di stoccaggio materiali/terreno asportato/etc.? <input checked="" type="checkbox"/> SI <input type="checkbox"/> NO		Se, Si , cosa è previsto: PICCOLE AREE DI IMPOSTO PER LEGNAME ESBOSCATO			
E' necessaria l'apertura o la sistemazione di piste di accesso all'area?	<input checked="" type="checkbox"/> SI <input type="checkbox"/> NO	Le piste verranno ripristinate a fine dei lavori/attività?	<input checked="" type="checkbox"/> SI <input type="checkbox"/> NO		
Se, Si , cosa è previsto: RIAPERTURA DI PISTE FORESTALI ESISTENTI PER L'ESBOSCO DI MATERIALE LEGNOSO, SENZA MOVIMENTI DI TERRA. VERRANNO INVERO RIAPARTE E PULITE LE VECCHIA		Se, Si , cosa è previsto: LIVELLAMENTO SUPERFICIALE			



CUNETTE LATERALI PER LO SGRONDO SUPERFICIALE DELLE ACQUE METEORICHE			
E' previsto l'impiego di tecniche di ingegneria naturalistica e/o la realizzazione di interventi finalizzati al miglioramento ambientale? <input type="checkbox"/> Si <input checked="" type="checkbox"/> No		Se, Si , descrivere:	
Specie vegetali	E' previsto il taglio/esbosco/rimozion e di specie vegetali? <input checked="" type="checkbox"/> SI <input type="checkbox"/> NO	Se, SI , descrivere: Taglio della dotazione cedua a carico del cerro (Quercus cerris) con rilascio di polloni e matricine. <i>Saranno lasciate a dote tutte le piante di acero montano, acero campestre</i>	
La proposta è conforme alla normativa nazionale e/o regionale riguardante le specie vegetali alloctone e le attività di controllo delle stesse (es. eradicazione)? <input checked="" type="checkbox"/> SI <input type="checkbox"/> NO		Sono previsti interventi di piantumazione/rinverdimento/messa a dimora di specie vegetali? <input type="checkbox"/> SI <input checked="" type="checkbox"/> NO Se, Si , cosa è previsto: Indicare le specie interessate:	
Specie animali	La proposta è conforme alla normativa nazionale e/o regionale riguardante le specie animali alloctone e la loro attività di gestione? <input checked="" type="checkbox"/> SI <input type="checkbox"/> NO	Sono previsti interventi di controllo/immissione/ ripopolamento/allevamento di specie animali o attività di pesca sportiva? <input type="checkbox"/> SI <input checked="" type="checkbox"/> NO <input type="checkbox"/> Se, Si , cosa è previsto: Indicare le specie interessate:	
Mezzi i mecc.	Mezzi di cantiere o mezzi necessari per lo svolgimento	➤ Pale meccaniche, escavatrici, o altri mezzi per il	TRATTORI GOMMATI PER

**Allegato A**

	dell'intervento	<p>movimento terra:</p> <ul style="list-style-type: none">➤ Mezzi pesanti (Camion, dumper, autogru, gru, betoniere, asfaltatori, rulli compressori):➤ Mezzi aerei o imbarcazioni (elicotteri, aerei, barche, chiatte, draghe, pontoni):	TRASPORT O LEGNA
Fonti di inquinamento e produzione di rifiuti	<p>La proposta prevede la presenza di fonti di inquinamento (luminoso, chimico, sonoro, acquatico, etc.) o produzione di rifiuti?</p> <p><input checked="" type="checkbox"/> SI</p> <p><input type="checkbox"/> NO</p>	<p>La proposta è conforme alla normativa nazionale e/o regionali di settore?</p> <p><input checked="" type="checkbox"/> SI <input type="checkbox"/> NO</p> <p>Descrivere: TUTTI GLI ATTREZZI A MOTORE SARANNO DOTATI DI DISPOSITIVI MECCANICI PER LA RIDUZIONE DEL RUMORE E DEI FUMI (MARMITTE CATALITICHE)</p>	
Interventi edilizi		<ul style="list-style-type: none"><input type="checkbox"/> Permesso a costruire<input type="checkbox"/> Permesso a costruire in sanatoria<input type="checkbox"/> Condono<input type="checkbox"/> DIA/SCIA<input type="checkbox"/> Altro	Estremi provvedimento o altre informazioni utili:
<p>Per interventi edilizi su strutture preesistenti</p> <p>Riportare il titolo edilizio in forza al quale è stato realizzato l'immobile e/o struttura oggetto di intervento</p>			
Manifestazioni		<ul style="list-style-type: none">➤ Numero presunto di partecipanti:➤ Numero presunto di veicoli coinvolti nell'evento (moto, auto, biciclette, etc.):➤ Numero presunto di mezzi di supporto (ambulanze, vigili del fuoco, forze dell'ordine, mezzi aerei o navali):➤ Numero presunto di gruppi elettrogeni e/o bagni chimici:	
<p>Per manifestazioni, gara, motoristiche, eventi sportivi, spettacoli pirotecnici, sagre, etc.</p>			
Attività ripetute		Descrivere: DATA L'ESEGUITA' DELLA SUPERFICIE DA	



<p>L'attività/intervento si ripete annualmente/periodicamente alle stesse condizioni?</p> <p><input checked="" type="checkbox"/> Si <input type="checkbox"/> No</p>	<p>UTILIZZARE, IL TAGLIO AVVERRA' NEL CORSO DI 4 ANNI (dal 10 ottobre 2025 e fino a tutto il 30 dicembre 2029) IN RELAZIONE ALLE ESIGENZE DI APPROVVIGIONAMENTO DEL MATERIALE LEGNOSO</p> <p>Possibili varianti - modifiche:</p>
<p>La medesima tipologia di proposta ha già ottenuto in passato parere positivo di V.Inc.A?</p> <p><input checked="" type="checkbox"/> Si <input type="checkbox"/> No</p> <p>Se, Si, allegare e citare precedente parere in "Note".</p>	

SEZIONE 6 - CRONOPROGRAMMA AZIONI PREVISTE PER IL P/P/I/A

Descrivere:					Leggenda:							
Anno: 2026												
	Gennaio	Febbraio	Marzo	Aprile	Maggio	Giugno	Luglio	Agosto	Settembre	Ottobre	Novembre	Dicembre
1° sett.	Taglio, allestimento, esbosco	Taglio, allestimento, esbosco	Taglio, allestimento, esbosco	Taglio, allestimento, esbosco	SOSPENSIONE LAVORI						Taglio, allestimento, esbosco	Taglio, allestimento, esbosco
2° sett.	Taglio, allestimento, esbosco	Taglio, allestimento, esbosco	Taglio, allestimento, esbosco	Taglio, allestimento, esbosco	SOSPENSIONE LAVORI						Taglio, allestimento, esbosco	Taglio, allestimento, esbosco
3° sett.	Taglio, allestimento, esbosco	Taglio, allestimento, esbosco	Taglio, allestimento, esbosco	Taglio, allestimento, esbosco	SOSPENSIONE LAVORI						Taglio, allestimento, esbosco	Taglio, allestimento, esbosco
4° sett.	Taglio, allestimento, esbosco	Taglio, allestimento, esbosco	Taglio, allestimento, esbosco	Taglio, allestimento, esbosco	SOSPENSIONE LAVORI						Taglio, allestimento, esbosco	Taglio, allestimento, esbosco
	Taglio, allestimento, esbosco	Taglio, allestimento, esbosco	Taglio, allestimento, esbosco	Taglio, allestimento, esbosco								
Anni 2027- 2028 2029 -2030												
	Gennaio	Febbraio	Marzo	Aprile	Maggio	Giugno	Luglio	Agosto	Settembre	Ottobre	Novembre	Dicembre
1° sett.	Taglio, allestimento, esbosco	Taglio, allestimento, esbosco	Taglio, allestimento, esbosco	Taglio, allestimento, esbosco								
2° sett.	Taglio, allestimento, esbosco	Taglio, allestimento, esbosco	Taglio, allestimento, esbosco	Taglio, allestimento, esbosco	SOSPENSIONE LAVORI						Taglio, allestimento, esbosco	Taglio, allestimento, esbosco
					SOSPENSIONE LAVORI							
3° sett.	Taglio, allestimento, esbosco	Taglio, allestimento, esbosco	Taglio, allestimento, esbosco	Taglio, allestimento, esbosco	SOSPENSIONE LAVORI						Taglio, allestimento, esbosco	Taglio, allestimento, esbosco
					SOSPENSIONE LAVORI							
4° sett.	Taglio, allestimento, esbosco	Taglio, allestimento, esbosco	Taglio, allestimento, esbosco	Taglio, allestimento, esbosco								



Allegato A

Ditta/Società	Proponente/ Professionista incaricato	Firma e/o Timbro	Luogo e data
Antonio Arcari - Sepino	Dott. For. Marco Maio		Sepino, 23 ottobre 2025

(compilare solo le parti necessarie in relazione alla tipologia della proposta)

**** le singole Regioni e PP.AA possono adeguare, integrare e/o modificare le informazioni presenti nel presente Format sulla base delle esigenze operative o peculiarità territoriali, prevedendo, se del caso, anche Format specifici per particolari attività settoriali.**