

FORMAT DI SUPPORTO SCREENING DI V.INC.A per Piani/Programmi/Progetti/Interventi/Attività – PROPONENTE**

Oggetto P/P/P/I/A:

.....
Progetto Impianto di Rete e-distribuzione linea BT 230/400 V interrata, in C.da "Piana
Pantaniello", Zona Industriale, Comune di Pettoranello del Molise (IS)
.....

Piano/Programma (definizione di cui all'art. 5, comma 1, lett e) del D.lgs. 152/06)

☒ Progetto/intervento (definizione di cui all'art. 5, comma 1, lett g) del D.lgs. 152/06)

Il progetto/intervento ricade nelle tipologie di cui agli Allegati II, II bis, III e IV alla Parte Seconda del D.Lgs. 152/06 e s.m.i.

Si indicare quale
tipologia:

☒ No

Il progetto/intervento è finanziato con risorse pubbliche?

Si indicare quali
risorse:

☒ No

Il progetto/intervento è un'opera pubblica?

☒ Si
☒ No

☒ Attività (qualsiasi attività umana non rientrante nella definizione di progetto/intervento che possa avere relazione o interferenza con l'ecosistema naturale)

PROPOSTE PRE-VALUTATE (VERIFICA DI CORRISPONDENZA)

Tipologia P/P/P/I/A:	<i>Piani faunistici/piani ittici</i> <i>Calendari venatori/ittici</i> <i>Piani urbanistici/paesaggistici</i> <i>Piani energetici/infrastrutturali</i> <i>Altri piani o programmi.....</i> <i>Ristrutturazione / manutenzione edifici DPR 380/2001</i> <i>Realizzazione ex novo di strutture ed edifici</i> <i>Manutenzione di opere civili ed infrastrutture esistenti</i> <i>Manutenzione e sistemazione di fossi, canali, corsi d'acqua</i> <i>Attività agricole</i> <i>Attività forestali</i> <i>Manifestazioni motoristiche, ciclistiche, gare cinofile, eventi sportivi, sagre e/o spettacoli pirotecnici, eventi/riprese cinematografiche e spot pubblicitari etc.</i> <input checked="" type="checkbox"/> <i>Altro (specificare)</i> <div style="margin-left: 40px;"> <i>Linee elettriche.....</i> <i>.....</i> <i>.....</i> </div>														
Proponente: Forestale Iunior Davide Carmosino tecnico incaricato da e-distribuzione														
SEZIONE 1 - LOCALIZZAZIONE ED INQUADRAMENTO TERRITORIALE															
Regione: Molise Comune: Pettoranello del Molise Prov.: IS Località/Frazione: C.da "Piana Pantaniello", Zona Industriale Indirizzo:															
Particelle catastali: <i>(se utili e necessarie)</i>	<table border="1" style="width: 100%; border-collapse: collapse;"> <tr> <td style="width: 25%;">Foglio n° 4</td> <td style="width: 25%;"></td> <td style="width: 25%;"></td> <td style="width: 25%;"></td> </tr> <tr> <td></td> <td></td> <td></td> <td></td> </tr> </table>	Foglio n° 4													
Foglio n° 4															
<div style="float: right; text-align: center;"> Contesto localizzativo Centro urbano Zona periurbana Aree agricole <input checked="" type="checkbox"/> Aree industriali Aree naturali </div>															
<table border="1" style="width: 100%; border-collapse: collapse;"> <tr> <td style="width: 25%;">Coordinate geografiche: <i>(se utili e necessarie)</i></td> <td style="width: 10%;">LAT.</td> <td style="width: 20%;">41°34'58.20"</td> <td style="width: 15%;"></td> <td style="width: 15%;"></td> <td style="width: 15%;"></td> <td style="width: 10%;"></td> </tr> <tr> <td>S.R.: Geografiche WGS 84</td> <td>LONG.</td> <td>14°16'59.84"</td> <td></td> <td></td> <td></td> <td></td> </tr> </table>		Coordinate geografiche: <i>(se utili e necessarie)</i>	LAT.	41°34'58.20"					S.R.: Geografiche WGS 84	LONG.	14°16'59.84"				
Coordinate geografiche: <i>(se utili e necessarie)</i>	LAT.	41°34'58.20"													
S.R.: Geografiche WGS 84	LONG.	14°16'59.84"													
Nel caso di Piano o Programma , descrivere area di influenza e attuazione e tutte le altre informazioni pertinenti:															

SEZIONE 2 – LOCALIZZAZIONE P/P/P/I/A IN RELAZIONE AI SITI NATURA 2000
SITI NATURA 2000

SIC	cod .	IT _ _ _ _ _	denominazione
		IT _ _ _ _ _	
		IT _ _ _ _ _	
ZSC	cod .	IT _ _ _ _ _	denominazione
		IT <u>7212178</u> _	"Pantano del Carpino -Torrente Carpino"
		IT _ _ _ _ _	
ZPS	cod .	IT _ _ _ _ _	denominazione
		IT _ _ _ _ _	
		IT _ _ _ _ _	

E' stata presa visione degli Obiettivi di Conservazione, delle Misure di Conservazione, e/o del Piano di Gestione e delle Condizioni d'Obbligo eventualmente definite del Sito/i Natura 2000 ? ☒ Si ☐ No

Citare, l'atto consultato: Misure di Conservazione approvate con DGR n° 590 del 16/12/2024

2.1 - Il P/P/P/I/A interessa aree naturali protette nazionali o regionali? Si <input checked="" type="checkbox"/> No	Aree Protette ai sensi della Legge 394/91: EUAP _ _ _ _ _ _ Eventuale nulla osta/autorizzazione/parere rilasciato dell'Ente Gestore dell'Area Protetta (se disponibile e già rilasciato):

2.2 - Per P/P/P/I/A esterni ai siti Natura 2000:

- Sito cod. IT _ _ _ _ _ distanza dal sito: (_ metri)
- Sito cod. IT _ _ _ _ _ distanza dal sito: (_ metri)
- Sito cod. IT _ _ _ _ _ distanza dal sito: (_ metri)

Tra i siti Natura 2000 indicati e l'area interessata dal P/P/P/I/A, sono presenti elementi di discontinuità o barriere fisiche di origine naturale o antropica (es. diversi reticoli idrografici, centri abitati, infrastrutture ferroviarie o stradali, zone industriali, etc.)??

Si ☐ No ☐

Descrivere:

.....

.....

SEZIONE 3 – SCREENING MEDIANTE VERIFICA DI CORRISPONDENZA DI PROPOSTE PRE-VALUTATE

Si richiede di avviare la procedura di Verifica di Corrispondenza per P/P/P/I/A pre-valutati?

Si ☒ No

Se, Sì, il presentare il Format alla sola Autorità competente al rilascio dell'autorizzazione finale del P/P/P/I/A, e compilare elementi sottostanti. Se No si richiede di avviare screening specifico.

PRE-VALUTAZIONI – per proposte già assoggettate a screening di incidenza

PROPOSTE PRE-VALUTATE:

Si dichiara, assumendosi ogni responsabilità, che il piano/progetto/intervento/attività rientra ed è conforme a quelli già **pre-valutati** da parte dell'Autorità competente per la Valutazione di Incidenza, e pertanto non si richiede l'avvio di uno screening di incidenza specifico?

(n.b.: in caso di risposta negativa (NO), si richiede l'avvio di screening specifico)

SI
☒ NO

Se, Sì, esplicitare in modo chiaro e completo il riferimento all'Atto di pre-valutazione nell'ambito del quale il P/P/P/I/A rientra nelle tipologie assoggettate positivamente a screening di incidenza da parte dell'Autorità competente per la V.Inc.A e compilare le successive sezioni 4 e 4.1:

.....

.....

.....

.....

.....

SEZIONE 4 – DESCRIZIONE E DECODIFICA DEL P/P/P/I/A DA ASSOGGETTARE A SCREENING

RELAZIONE DESCRITTIVA DETTAGLIATA DEL P/P/P/I/A

(n.b.: nel caso fare direttamente riferimento agli elaborati e la documentazione presentati dal proponente)

La soluzione tecnica adottata, prevede, la posa di un cavo elettrico interrato di bassa tensione, a sezione 3x50 mmq Al, per una lunghezza complessiva di circa 45,00 metri, di cui 25,00 metri con scavo a trincea e 20,00 metri in tubazione esistente. Inoltre è prevista anche la posa di un contenitore stradale "C3M". Si tratta di un impianto infrastrutturale a rete di tipo permanente ma comunque rimovibile o modificabile. Come si evince dall'allegata cartografia l'intervento interessa l'area industriale che non comprende Habitat Prioritari o Comunitari.

4.1 - Documentazione: allegati tecnici e cartografici a scala adeguata <i>(barrare solo i documenti disponibili eventualmente allegati alla proposta)</i>		
<div style="margin-bottom: 10px;"> <input checked="" type="checkbox"/> File vettoriali/shape della localizzazione dell'P/P/P/I/A </div> <div style="margin-bottom: 10px;"> <input checked="" type="checkbox"/> Carta zonizzazione di Piano/Programma </div> <div style="margin-bottom: 10px;"> <input checked="" type="checkbox"/> Relazione di Piano/Programma </div> <div style="margin-bottom: 10px;"> <input checked="" type="checkbox"/> Planimetria di progetto e delle eventuali aree di cantiere </div> <div style="margin-bottom: 10px;"> <input checked="" type="checkbox"/> Ortofoto con localizzazione delle aree di P/I/A e eventuali aree di cantiere </div> <div style="margin-bottom: 10px;"> <input checked="" type="checkbox"/> Documentazione fotografica <i>ante operam</i> </div>	<div style="margin-bottom: 10px;"> Eventuali studi ambientali disponibili </div> <div style="margin-bottom: 10px;"> Altri elaborati tecnici: </div> <div style="margin-bottom: 10px;"> </div> <div style="margin-bottom: 10px;"> Altri elaborati tecnici: </div> <div style="margin-bottom: 10px;"> </div> <div style="margin-bottom: 10px;"> Altri elaborati tecnici: </div> <div style="margin-bottom: 10px;"> </div> <div style="margin-bottom: 10px;"> Altro: </div> <div style="margin-bottom: 10px;"> </div> <div style="margin-bottom: 10px;"> Altro: </div> <div style="margin-bottom: 10px;"> </div> <div style="margin-bottom: 10px;"> </div>	
4.2 - CONDIZIONI D'OBBLIGO <i>(n.b.: da non compilare in caso di screening semplificato)</i>	Se, Si , il proponente si assume la piena responsabilità dell'attuazione delle Condizioni d'Obbligo riportate nella proposta.	Condizioni d'obbligo rispettate: <div style="margin-top: 10px;"> </div> <div style="margin-top: 10px;"> ... </div> <div style="margin-top: 10px;"> </div> <div style="margin-top: 10px;"> </div> <div style="margin-top: 10px;"> </div> <div style="margin-top: 10px;"> </div>
Il P/P/P/I/A è stato elaborato ed è conforme al rispetto della Condizioni d'Obbligo? <div style="margin-top: 20px;"> <input checked="" type="checkbox"/> Si <input type="checkbox"/> No </div>	Riferimento all'Atto di individuazione delle Condizioni d'Obbligo: Misure di Conservazione (DGR 590/24)	
	Se, No , perché:	

			
SEZIONE 5 - DECODIFICA DEL PIANO/PROGETTO/INTERVENTO/ATTIVITA' (compilare solo parti pertinenti)				
E' prevista trasformazione di uso del suolo?	SI	<input checked="" type="checkbox"/> NO	PERMANENTE	TEMPORANEA
Se, Si , cosa è previsto:				
Sono previste movimenti terra/sbancamenti/scavi?	<input checked="" type="checkbox"/> SI NO		Verranno livellate od effettuati interventi di spietramento su superfici naturali?	<input checked="" type="checkbox"/> SI NO
Se, Si , cosa è previsto: Scavo di trincea sottostrada			Se, Si , cosa è previsto:	
Sono previste aree di cantiere e/o aree di stoccaggio materiali/terreno asportato/etc.? SI <input checked="" type="checkbox"/> NO			Se, Si , cosa è previsto:	
E' necessaria l'apertura o la sistemazione di piste di accesso all'area?	<input checked="" type="checkbox"/> SI NO		Le piste verranno ripristinate a fine dei lavori/attività?	<input checked="" type="checkbox"/> SI NO
Se, Si , cosa è previsto:			Se, Si , cosa è previsto:	
E' previsto l'impiego di tecniche di ingegneria naturalistica e/o la realizzazione di interventi finalizzati al miglioramento ambientale? SI <input checked="" type="checkbox"/> NO			Se, Si , descrivere:	
Specie vegetali	E' previsto il taglio/esbosco/rimozione di specie vegetali?	Se, Si , descrivere:		

i	<div style="text-align: center;"> SI X NO </div>	
La proposta è conforme alla normativa nazionale e/o regionale riguardante le specie vegetali alloctone e le attività di controllo delle stesse (es. eradicazione)? <div style="text-align: center;"> X SI NO </div>		Sono previsti interventi di piantumazione/rinverdimento/messa a dimora di specie vegetali? <div style="text-align: center;"> SI X NO </div> Se, Si , cosa è previsto: Indicare le specie interessate:	
Specie animali	La proposta è conforme alla normativa nazionale e/o regionale riguardante le specie animali alloctone e la loro attività di gestione? <div style="text-align: center;"> X SI NO </div>	Sono previsti interventi di controllo/immissione/ripopolamento/allevamento di specie animali o attività di pesca sportiva? <div style="text-align: center;"> SI X NO </div> Se, Si , cosa è previsto: Indicare le specie interessate:	
Mezzi meccanici	Mezzi di cantiere o mezzi necessari per lo svolgimento dell'intervento	Pale meccaniche, escavatrici, o altri mezzi per il movimento terra: Mezzi pesanti (Camion, dumper, autogru, gru, betoniere, asphaltatori, rulli compressori): Mezzi aerei o imbarcazioni (elicotteri, aerei, barche, chiatte, draghe, pontoni):	<div style="border: 1px solid black; padding: 2px;"> Piccolo.... escavatore </div> <div style="border: 1px solid black; padding: 2px; margin-top: 5px;"> </div> <div style="border: 1px solid black; padding: 2px; margin-top: 5px;"> </div>

Fon ti di in q ui na me nto e pro duzi one di rifiu ti	La proposta prevede la presenza di fonti di inquinamento (luminoso, chimico, sonoro, acquatico, etc.) o produzione di rifiuti?	La proposta è conforme alla normativa nazionale e/o regionali di settore? <div style="text-align: center;"><input checked="" type="checkbox"/> SI NO</div> Descrivere: Rumori durante le vasi di cantiere, ma in zona industriale.	
	<input checked="" type="checkbox"/> SI NO		
Interventi edilizi		Permessi a costruire Permessi a costruire in sanatoria Condono DIA/SCIA Altro	Estremi provvedimento o altre informazioni utili:
Per interventi edilizi su strutture preesistenti Riportare il titolo edilizio in forza al quale è stato realizzato l'immobile e/o struttura oggetto di intervento			
Manifestazioni		Numero presunto di partecipanti: Numero presunto di veicoli coinvolti nell'evento (moto, auto, biciclette, etc.): Numero presunto di mezzi di supporto (ambulanze, vigili del fuoco, forze dell'ordine, mezzi aerei o navali): Numero presunto di gruppi elettrogeni e/o bagni chimici:	
Per manifestazioni, gara, motoristiche, eventi sportivi, spettacoli pirotecnici, sagre, etc.			
Attività ripetute		Descrivere:	
L'attività/intervento si ripete annualmente/periodicamente alle stesse condizioni? Si <input checked="" type="checkbox"/> No		Possibili varianti - modifiche:	
La medesima tipologia di proposta ha già ottenuto in passato parere positivo di V.Inc.A? Si <input checked="" type="checkbox"/> No Se, Si, allegare e citare precedente parere in "Note".		Note:	



--	-------

SEZIONE 6 - CRONOPROGRAMMA AZIONI PREVISTE PER IL P/P/P/I/A

Descrivere: Scavo di trincea Posa del cavo e della cabina Ripristino stradale	Leggenda: A=scavo trincea B=posa del cavo interrato e cabina C=ripristino
--	---

Anno: <u>2025</u>	Gennaio	Febbraio	Marzo	Aprile	Maggio	Giugno	Luglio	Agosto	Settembre	Ottobre	Novembre	Dicembre
1° sett.												A
2° sett.												B
3° sett.												C
4° sett.												
Anno: ____	Gennaio	Febbraio	Marzo	Aprile	Maggio	Giugno	Luglio	Agosto	Settembre	Ottobre	Novembre	Dicembre
1° sett.												
2° sett.												
3° sett.												
4° sett.												

--	--	--	--

Ditta/Società	Proponente/ Professionista incaricato	Firma e/o Timbro	Luogo e data
e-distribuzione	Forestale Iunior Davide Carmosino		Pettoranello del Molise 16/10/2025

REGIONE MOLISE GIUNTA REGIONALE
Protocollo Arrivo N. 152636/2025 del 24-10-2025
Allegato 1 - Copia Documento

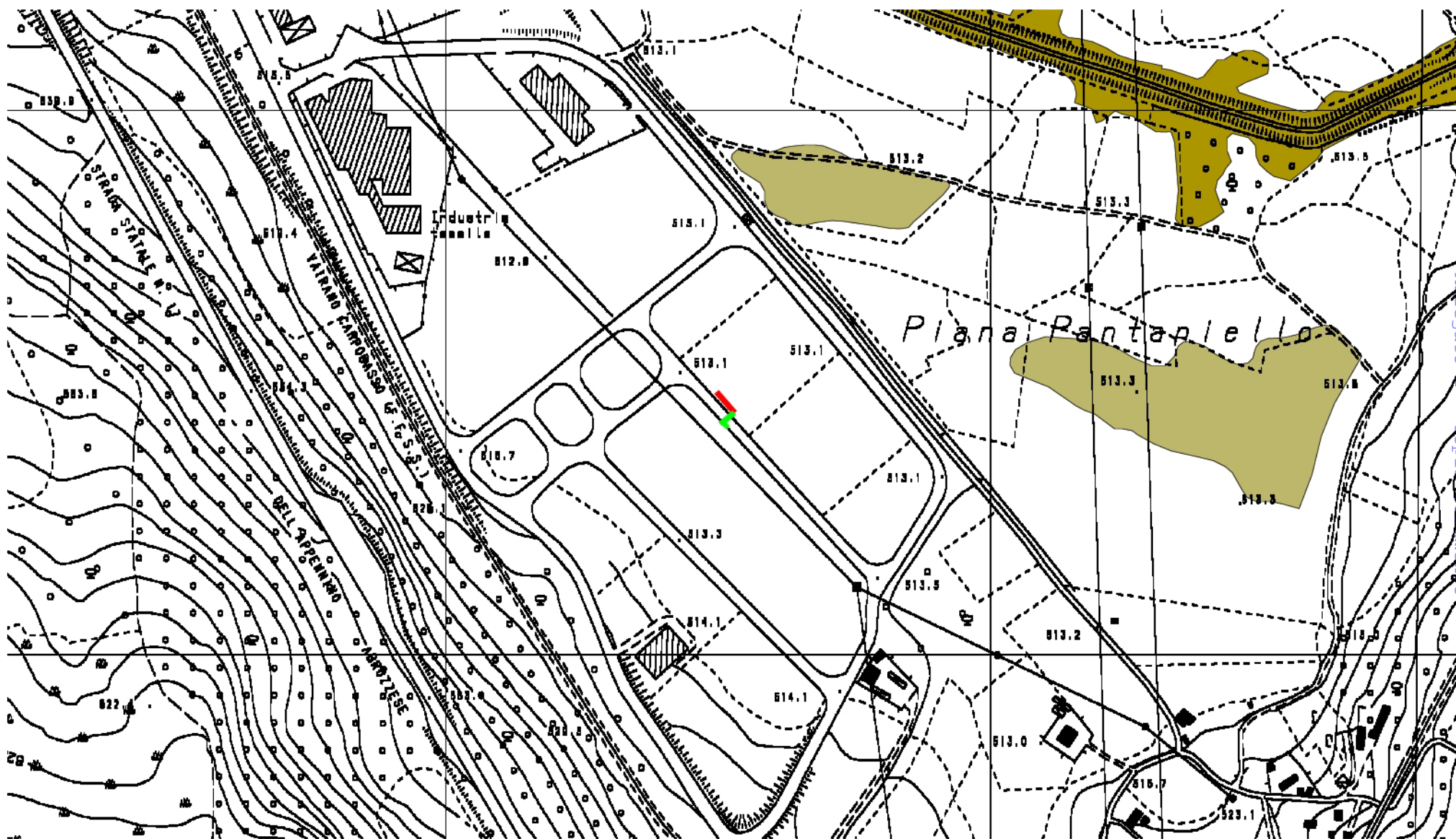


10



Allegato A

(compilare solo le parti necessarie in relazione alla tipologia della proposta)

**** le singole Regioni e PP.AA possono adeguare, integrare e/o modificare le informazioni presenti nel presente Format sulla base delle esigenze operative o peculiarità territoriali, prevedendo, se del caso, anche Format specifici per particolari attività settoriali.**



3260-6430-92A0
92A0

 Tubazione esistente
 Nuova linea

Scala 1:5000

0.2 0 0.2 0.4 0.6 0.8 Kilometers

