

REGIONE MOLISE

Provincia di Campobasso

COMUNE DI CAMPOMARINO

zps IT7228230 Lago di Guardialfiera
sic IT72222216 Foce Biferno - Litorale Campomarino

PROPONENTE

EDIL F.F. srl

Via Bellini n. 10
71036 LUCERA (FG)
Pec fortunato@arubapec.it

TITOLO

PROGETTO di posizionamento di strutture sulla spiaggia DI CAMPOMARINO (CB) al foglio 11 particella 1540 per 4060 mq per finalità turistico – ricreative con rilascio di concessione demaniale marittima tra lido Mare Chiaro e lido Ritz individuato come C1 lotto 4 dal PSC di Campomarino

ALLEGATO A FORMAT PROPONENTE

Ai sensi della Direttiva Regionale per la Valutazione di Incidenza Ambientale approvata con Delibera di Giunta Regionale n. 304 del 13.09.2021, in recepimento delle Linee Guida Nazionali per la Valutazione di Incidenza paragrafo 3 e paragrafo 4).





**FORMAT DI SUPPORTO SCREENING DI V.INC.A per Piani/Programmi/Progetti/Interventi/Attività –
PROPONENTE****

Oggetto P/P/P/I/A:	PROGETTO di posizionamento di strutture sulla spiaggia di CAMPOMARINO (CB) al foglio 11 particella 1540 per 4060 mq per finalità turistico – ricreative con rilascio di concessione demaniale marittima tra lido Mare Chiaro e lido Ritz individuato come C1 lotto 4 dal PSC di Campomarino DITTA EDIL F.F. srl (ex Fortunato costruzioni srl)
--------------------	---

Piano/Programma (definizione di cui all'art. 5, comma 1, lett e) del D.lgs. 152/06)
 ART. 5 Definizioni
 COMMA 1. Ai fini del presente decreto si intende per:
 f) il Piano o i piani-programmi, giunti all'ordinanza di pianificazione e di programmazione economica, comprendenti quelli con approvazione della Comunità europea, nonché le loro modifiche;
 h) le opere determinate, le attività di manutenzione, le opere ordinarie, le opere pubbliche, le opere private, le opere per uso pubblico, le opere per uso privato, le opere per uso pubblico e privato, le opere per uso pubblico e privato, le opere per uso pubblico e privato, le opere per uso pubblico e privato;
 i) le opere per uso pubblico e privato, le opere per uso pubblico e privato, le opere per uso pubblico e privato, le opere per uso pubblico e privato;
 SI NO ☒ X

Progetto/intervento (definizione di cui all'art. 5, comma 1, lett g) del D.lgs. 152/06)
 ART. 5 Definizioni
 COMMA 1. Ai fini del presente decreto si intende per:
 g) progetto, la realizzazione di opere di costruzione o di altri impianti od opere e di altri interventi sull'ambiente naturale o sul paesaggio, compresi quelli derivanti allo sfruttamento delle risorse del suolo. (Al fine del rilascio del provvedimento di VIA il proponente presenta il progetto definitivo come definito dall'articolo 23, commi 5 e 6, del decreto legislativo 18 aprile 2016, n. 50, o, ove disponibile, il progetto definitivo come definito dall'articolo 23, comma 7, del decreto legislativo n. 50 del 2016, ed in ogni caso tale da consentire la completa valutazione del contenuto dello studio di impatto ambientale ai sensi dell'allegato IV della direttiva 2011/92/UE); (112) ((134))
 g-bis) studio preliminare ambientale, documento da presentare per l'avvio del procedimento di verifica di assoggettabilità a VIA, contenente le informazioni sulle caratteristiche del progetto e sui suoi probabili effetti significativi sull'ambiente, redatto in conformità alle indicazioni contenute nell'allegato IV-bis alla parte seconda del presente decreto; (112)
 SI ☒ X NO

Il progetto/intervento ricade nelle tipologie di cui agli Allegati II, II bis, III e IV alla Parte Seconda del D.Lgs. 152/06 e s.m.i.
 Si indicare quale tipologia:
☒ X No

Il progetto/intervento è finanziato con risorse pubbliche?
 Si indicare quali risorse:
☒ X No

Il progetto/intervento è un'opera pubblica?
 Si
☒ X No

Attività (qualsiasi attività umana non rientrante nella definizione di progetto/intervento che possa avere relazione o interferenza con l'ecosistema naturale)
 NO
 SI ☒ X

PROPOSTE PRE-VALUTATE (VERIFICA DI CORRISPONDENZA)
 Si
 No



Tipologia P/P/P/I/A:	<ul style="list-style-type: none"><input type="checkbox"/> Piani faunistici/piani ittici<input type="checkbox"/> Calendari venatori/ittici<input type="checkbox"/> Piani urbanistici/paesaggistici<input type="checkbox"/> Piani energetici/infrastrutturaliAltri piani o programmi.....<input type="checkbox"/> Ristrutturazione / manutenzione edifici DPR 380/2001<input checked="" type="checkbox"/> Realizzazione ex novo di strutture ed edifici<input checked="" type="checkbox"/> Manutenzione di opere civili ed infrastrutture esistentiManutenzione e sistemazione di fossi, canali, corsi d'acqua<input type="checkbox"/> Attività agricole<input type="checkbox"/> Attività forestali<input type="checkbox"/> Manifestazioni motoristiche, ciclistiche, gare cinofile, eventi sportivi, sagre e/o spettacoli pirotecnici, eventi/riprese cinematografiche e spot pubblicitari etc.<input type="checkbox"/> Altro (specificare) <p>Posizionamento di strutture di facile e rapida rimozione sulla spiaggia di Campomarino (CB) conseguenti a Concessione demaniale Marittima</p>					
Proponente:	Comune di Campomarino (CB) a seguito di procedura evidenza pubblica Bando di Concessione demaniale Marittima					
SEZIONE 1 - LOCALIZZAZIONE ED INQUADRAMENTO TERRITORIALE						
Regione: Molise Comune: ...CAMPOMARINO..... Prov.:CB..... Località/Frazione: ...SPIAGGIA DI CAMPOMARINO..... Indirizzo: Localizzazione conseguente alla concessioni speciali C1 lotto 4 del PSC Campomarino				Contesto localizzativo <ul style="list-style-type: none"><input type="checkbox"/> Centro urbano<input type="checkbox"/> Zona periurbana<input type="checkbox"/> Aree agricole<input type="checkbox"/> Aree industriali<input type="checkbox"/> Aree naturali<input type="checkbox"/> Altro- <p style="text-align: center;">SPIAGGIA</p>		
Particelle catastali: (se utili e necessarie)	Foglio 11	Particelle 1540	Mq 4060			
Coordinate geografiche:	LAT.nord	41 95676				



(se utili e necessarie)	LONG.est	15.060568				
S.R.: WGS 84						
Nel caso di Piano o Programma, descrivere area di influenza e attuazione e tutte le altre informazioni pertinenti: np						
SEZIONE 2 – LOCALIZZAZIONE P/P/P/I/A IN RELAZIONE AI SITI NATURA 2000						
SITI NATURA 2000						
SIC	cod	IT _ (IT 7222216) _ _ _ _ _	SIC "Foce del Biferno-Litorale Campomarino "			
		IT _ _ _ _ _				
		IT _ _ _ _ _				
ZSC	cod	IT _ _ _ _ _	denominazione			
		IT _ _ _ _ _				
		IT _ _ _ _ _				
ZPS	cod	Zona a Protezione Speciale ZPS "IT7228230"	"Lago di Guardialfiera"			
		IT _ _ _ _ _				
		IT _ _ _ _ _				
E' stata presa visione degli Obiettivi di Conservazione, delle Misure di Conservazione, e/o del Piano di Gestione e delle Condizioni d'Obbligo eventualmente definite del Sito/i Natura 2000 ? Si <input checked="" type="checkbox"/> No						
Citare, l'atto consultato: DGR 536 del 10 giugno 2017, Studio Life Maestrale del comune di Campomarino, Studio SIB approvato con DGR 446/2008						
2.1 - Il P/P/P/I/A interessa aree naturali protette nazionali o regionali?		Aree Protette ai sensi della Legge 394/91: EUAP _ (PARCHI) Il sito non rientra in un parco o area protetta ai sensi della legge 394/91 Eventuale nulla osta/autorizzazione/parere rilasciato dell'Ente Gestore dell'Area Protetta (se disponibile e già rilasciato):				
Si No <input checked="" type="checkbox"/>						
2.2 - Per P/P/P/I/A esterni ai siti Natura 2000:						



- Sito cod. IT _____ distanza dal sito: (_ metri)
- Sito cod. IT _____ distanza dal sito: (_ metri)
- Sito cod. IT _____ distanza dal sito: (_ metri)

Tra i siti Natura 2000 indicati se l'area interessata dal P/P/P/I/A, sono presenti elementi di discontinuità o barriere fisiche di origine naturale o antropica (es. diversi reticoli idrografici, centri abitati, infrastrutture ferroviarie o stradali, zone industriali, etc.)?

Si

No X

SEZIONE 3 – SCREENING MEDIANTE VERIFICA DI CORRISPONDENZA DI PROPOSTE PRE-VALUTATE

Si richiede di avviare la procedura di Verifica di Corrispondenza per P/P/P/I/A pre-valutati?

Si

No X

Se, Sì, il presentare il Format alla sola Autorità competente al rilascio dell'autorizzazione finale del P/P/P/I/A, e compilare elementi sottostanti. Se No si richiede di avviare screening specifico.

PRE-VALUTAZIONI – per proposte già assoggettate a screening di incidenza

PROPOSTE PRE-VALUTATE:

Si dichiara, assumendosi ogni responsabilità, che il piano/progetto/intervento/attività rientra ed è conforme a quelli già **pre-valutati** da parte dell'Autorità competente per la Valutazione di Incidenza, e pertanto non si richiede l'avvio di uno screening di incidenza specifico?

(n.b.: in caso di risposta negativa (NO), si richiede l'avvio di screening specifico)

SI X
NO

Se, Sì, esplicitare in modo chiaro e completo il riferimento all'Atto di pre-valutazione nell'ambito del quale il P/P/P/I/A rientra nelle tipologie assoggettate positivamente a screening di incidenza da parte dell'Autorità competente per la V.Inc.A e compilare le successive sezioni 4 e 4.1:

Il lotto non ha mai ricevuto valutazione di incidenza

**SEZIONE 4 – DESCRIZIONE E DECODIFICA DEL P/P/P/I/A DA ASSOGGETTARE A SCREENING****RELAZIONE DESCRITTIVA DETTAGLIATA DEL P/P/P/I/A**

(n.b.: nel caso fare direttamente riferimento agli elaborati e la documentazione presentati dal proponente)

L'intervento proposto è un intervento antropico consistente in Lavori di "Posizionamento di strutture di facile installazione/rimozione sulla spiaggia di Campomarino (CB) con Concessione demaniale Marittima" contemplate dal PSC comunale redatto in conformità della legge regionale n.4 del 5/5/2006 di "Disciplina delle funzioni amministrative in materia di demanio marittimo e di zone di mare territoriale" dispone che i Comuni adottino i Piano Spiaggia Comunali (PSC).

I lavori saranno realizzati in un area demaniale riportati catastalmente al foglio 11 particella 1540 per mq 4060 individuata dal PSC comunale *come lotto 4 C1 con un area di 660 non impegnabile perchè interessata dalla duna*.

Per la realizzazione della presente iniziativa i lavori da eseguire per la rea ed il posizionamento delle opere proposte sono di seguito elencati:

- livellamento superficiale,
- posizionamento dei manufatti
- scavo (a sezione) e reinterro per i lavori necessari ai collegamenti elettrici, idraulici e di servizio

- montaggio delle strutture portanti verticali ed orizzontali,
- montaggio dei pannelli di chiusura verticali ed orizzontali,
- realizzazione dei piazzali e sistemazioni aree esterne,

Il lavoro architettonico ed ingegneristico è stato redatto dall'arch R. Solimena che si è anche interessata della presentazione delle tavole progettuali, piante, sezioni, prospetti, e soluzioni adottate.

L'intervento prevede il posizionamento di:

Area posa OMBRELLONI max 2/3 del complessivo

Area Pavimentata e Strutture max 1/3 del complessivo
LOCALE servizi stabile mq

L'organizzazione delle strutture proposte rispetta le norme tecniche di attuazione del PSC, con orientamenti opportuni, risparmio energetico e posizionamento di pannelli solari.

I prelievi di acqua potabile, di energia elettrica, di gas ecc. sono già eseguiti nel rispetto della proposta progettuale autorizzata e riportati sulla planimetria allegata.

La gestione degli scarichi invece sono convogliati alla fogna esistente con sistema pompa premente ed assenza di dispersioni.

I rifiuti solidi urbani sono differenziati preliminarmente e conferiti negli appositi contenitori messi a disposizione dal servizio comunale.

Il Comune di Campomarino, all'interno della documentazione tecnica necessaria per la partecipazione al bando, ha previsto preliminarmente gli accessi le caratteristiche costruttive degli stessi.

Nelle schede tecniche predisposte sono anche contenute le indicazioni sui posizionamenti dei manufatti ed il rispetto del PSC e del Bando Comunale.

La proposta progettuale, come detto, interessa la spiaggia comunale derivante da concessione demaniale marittima perfettamente coincidente con quella contemplata anche all'interno della VAS ed della VI che hanno autorizzato il PSC comunale.



I posizionamenti, i dimensionamenti e le tipologie costruttive sono state redatte dal geom Solimena R., in conformità del piano regionale di utilizzazione delle aree del demanio marittimo a finalità turistico ricettive, della Legge 104/92 e smi eliminazione barriere architettoniche.

Si precisa che gli interventi proposti

non modificano l'andamento planimetrico;

non modificano le pendenze esistenti.

Il sito che ospiterà la presente iniziativa è posto sul livello del mare esso è ricompreso nella macro area tra lido Mare chiaro e lido Ritz (concessioni storiche ultraventennali).

In **allegato** (si riporta schematicamente il posizionamento delle opere proposte e gli accessi al mare/sito) .

Le dune e gli habitat di avan-duna saranno delimitate con paletti (h 1 metro) infissi a secco e corda per inibirne l'attraversamento dei bagnanti ed il calpestio stesso, con controllo anche di eventuali siti di nidificazione di uccelli (fratino in primis).

I bagnanti saranno informati ed indirizzati verso camminamenti che non interessano le dune e gli habitat in genere.

Segnalare alle autorità competenti eventuali siti di nidificazione, residui dunali spiaggiati, neoformazione di dune, posidonia spiaggiante, ecc.

Gli accessi all'area in oggetto (quindi al mare allegato 1) sono dotati di pannello informativo (sugli habitat e sulle specie di interesse comunitario) riportando anche i divieti e gli obblighi per i turisti/bagnanti.

Per quanto riguarda la localizzazione degli ombrelloni sarà limitata all'area compresa tra la battigia e il limite delle mareggiate invernali, caratterizzato dalla totale assenza di vegetazione/piantine, gli ombrelloni come si vede dall'allegato 1 sono posizionati in maniera armonica rispetto alle iniziative limitrofe .

Inoltre come previsto dal progetto architettonico:



1. Il progetto prevede l'utilizzo di materiale costruttivo ecocompatibile quale il legno di pino e abete per le struttura di cubatura e gazebo di copertura.
2. I camminamenti verranno realizzati in legno o beole cls poggiate a secco senza ancoraggi.
3. Negli spazi adibiti al consumo di bevande ed alimenti, la pavimentazione è costituita in piastre preformate completamente amovibili ricoperte da materiale lavabile e disinfettabile.
4. Al fine di ridurre lo spreco di acqua verrà installato riduttore di pressione
5. Verrà recuperata l'acqua piovana dalle gronde in serbatoi e utilizzata per scarichi wc e innaffiatoi.
6. Installazione di pannelli solari termici armonizzati con la struttura per riscaldare l'acqua per le docce e per gli utilizzatori (lava tazzine) recuperando energia elettrica per riscaldare l'acqua contenuta in essa.
7. Pannelli fotovoltaici armonizzati con la struttura per utilizzo notturno degli impianti di illuminazione.
8. Sensori crepuscolari per effettivo utilizzo di energia impianto illuminazione obbligatoria (ordinanza balneare Regione Molise 02/2017) area demaniale.
9. Le modalità di scarico verrà attuata da sistema di risalita a pressione con intubamento unico senza giunture fino al pozzetto di rete pubblica, così facendo è esclusa ogni perdita accidentale nel suolo demaniale.
10. Al fine di tutelare aspetto faunistico e floristico dunale endemico prospiciente l'area dove insisteranno le opere, verrà delimitata l'area dunale con paletti in legno previsti dalle prescrizioni Piano Spiaggia Comunale e con idonea cartellonistica per sensibilizzare gli utenti al rispetto ambientale del territorio.
11. La società G&G promuoverà e valorizzerà la duna retrostante l'area demaniale in oggetto realizzando un piccolo percorso in legno sopraelevato dal piano dunale, per creare un punto di osservazione naturalistico.
12. Nel punto di ritiro rifiuti da parte della ditta appaltatrice del Comune di Campomarino e comunque nell'accesso area demaniale dal punto strada verranno installate telecamere a registrazione continua con hard disk a disposizione e a solo visione delle autorità in caso di abbandono rifiuti(ad oggi molto frequente).
13. La struttura verrà realizzata senza barriere architettoniche al fine di permettere ai portatori di handicap di poter agevolmente usufruire dei servizi offerti.
14. Come predisposto anche in progettazione in pianta, si è strutturata un'area ombrelloni pavimentata in modo da poter agevolare la fruizioni dei soggetti vincolati a muoversi su carrozzina.
15. La struttura predisporrà servizio sedia mod.job per accompagnare i diversamente abili su sabbia o in acqua.
16. All'ingresso della struttura è stato predisposto a progetto un pulsante dove il disabile può chiamare un nostro addetto per assistenza e accompagnamento.
17. Il viale di accesso sarà attrezzato con cavo guida per ipovedenti
18. Le porte di accesso ai servizi saranno dotate di targhe braille (lettura tattile per ipovedenti).

I lavori di cantiere non saranno eseguiti di notte in presenza di piogge e di forti venti.

L'accesso ed il parcheggio delle auto (e simili mezzi a motore) è consentito solo in aree asfaltate.



<p>X File vettoriali/shape della localizzazione dell'P/P/P/I/A</p> <p>X Carta zonizzazione di Piano/Programma</p> <p>X Relazione di Piano/Programma</p> <p>X Planimetria di progetto e delle eventuali aree di cantiere</p> <p>X Ortofoto con localizzazione delle aree di P/I/A e eventuali aree di cantiere</p> <p>X Documentazione fotografica <i>ante operam</i></p>		<p>Eventuali studi ambientali disponibili</p> <p>Altri elaborati tecnici:</p> <p>.....</p> <p>Altri elaborati tecnici:</p> <p>.....</p> <p>Altri elaborati tecnici:</p> <p>.....</p> <p>Altro:</p> <p>Altro:</p> <p>.....</p>	
<p>4.2 - CONDIZIONI D'OBBLIGO (n.b.: da non compilare in caso di screening semplificato)</p>	<p>Se, Si, il proponente si assume la piena responsabilità dell'attuazione delle Condizioni d'Obbligo riportate nella proposta</p> <p>Riferimento all'Atto di individuazione delle Condizioni d'Obbligo:</p>	<p>Condizioni d'obbligo rispettate:</p> <p>➤</p> <p>➤</p> <p>➤</p> <p>➤</p> <p>➤</p> <p>➤</p>	
<p>Il P/P/P/I/A è stato elaborato ed è conforme al rispetto della Condizioni d'Obbligo?</p> <p>Si</p> <p>No</p>	<p>Se, No, perché:</p>		



SEZIONE 5 - DECODIFICA DEL PIANO/PROGETTO/INTERVENTO/ATTIVITA'				
(compilare solo parti pertinenti)				
E' prevista trasformazione di uso del suolo?	SI	NO	PERMANENTE	TEMPORANEA
Se, Si, cosa è previsto: ...Attività Turistico Ricettiva				
Sono previste movimenti terra/sbancamenti/scavi?	SI X NO	Verranno livellate od effettuati interventi di spietramento su superfici naturali?	SI X NO	
Se, Si, cosa è previsto: ... Esclusivamente scavo per posizionamento plinti mobili di facile posizionamento e rimozione		Se, Si, cosa è previsto:		
Sono previste aree di cantiere e/o aree di stoccaggio materiali/terreno asportato/etc.? SI X NO		Se, Si, cosa è previsto:		
E' necessaria l'apertura o la sistemazione di piste di accesso all'area?	SI X NO Già previste dal PSC e riportate in allegato	Le piste verranno ripristinate a fine dei lavori/attività?	SI NO X NP	
Se, Si, cosa è previsto:		Se, Si, cosa è previsto:		
E' previsto l'impiego di tecniche di ingegneria naturalistica e/o la realizzazione di interventi finalizzati al miglioramento ambientale? X Si No		Se, Si, descrivere: Staccionate in legno per protezione delle dune retrostanti vedi pag 7		



Specie vegetali	E' previsto il taglio/esbosco/rimozione di specie vegetali? SI X NO	Se, SI , descrivere:
	La proposta è conforme alla normativa nazionale e/o regionale riguardante le specie vegetali alloctone e le attività di controllo delle stesse (es. eradicazione)? X SI NO	Sono previsti interventi di piantumazione/rinverdimento/messa a dimora di specie vegetali? X SI NO Se, SI , cosa è previsto: Al fine di preservare la biodiversità dell'ecosistema dunale costiero, è vietata la coltivazione di specie esotiche alloctone (es. <i>Carpobrotus</i> ssp., <i>Agave</i> ssp., <i>Yucca</i> ssp., <i>Acacia</i> ssp., <i>Eucalyptus</i> ssp., <i>Phoenix</i> ssp., ...) a scopo ornamentale prossime a stabilimenti, camping e altre strutture turistiche. L'iniziativa non contribuisce alla diffusione di specie alloctone invadenti come ad esempio, la robinia, ailanto, quercia rossa; Per la realizzazione di aiuole, giardini e siepi, si utilizzeranno specie autoctone tipiche. Indicare le specie interessate: Si consiglia di porre a dimora, sulla zona limitrofa alla avanduna/pineta per l'accesso all'arenile essenze caratteristiche delle dune come il ginepro coccolone (<i>Juniperus oxycedrus</i>), il rosmarino (<i>Rosmarinus officinalis</i>), il mirto (<i>Myrtus communis</i>), il lentisco (<i>Pistacia lentiscus</i>), l'olivo selvatico, e la fillirea (<i>Phillyrea angustifolia</i>). La piantumazione, favorisce la rinaturalizzazione e la crescita di queste essenze, aumenta il valore naturalistico dell'area e la sua bellezza, in special modo nei periodi primaverili (con le fioriture tipiche).
Specie animali	La proposta è conforme alla normativa nazionale e/o regionale riguardante le specie animali alloctone e la loro attività di gestione? X SI NO	Sono previsti interventi di controllo/immissione/ripopolamento/allevamento di specie animali o attività di pesca sportiva? SI X NO Se, SI , cosa è previsto: Indicare le specie interessate:



Mezzi meccanici	Mezzi di cantiere o mezzi necessari per lo svolgimento dell'intervento	Pale meccaniche, escavatrici, o altri mezzi per il movimento terra: Mezzi pesanti (Camion, dumper, autogru, gru, betoniere, asphaltatori, rulli compressori): Mezzi aerei o imbarcazioni (elicotteri, aerei, barche, chiatte, draghe, pontoni):	SI Bob cat e rimorchio limitati solo all'allestimento e mai alle attività/gestione NO NO
Fonti di inquinamento e produzione di rifiuti	La proposta prevede la presenza di fonti di inquinamento (luminoso, chimico, sonoro, acquatico, etc.) o produzione di rifiuti? X SI NO	La proposta è conforme alla normativa nazionale e/o regionali di settore? X SI NO Descrivere: Si prevede la produzione di piccole quantità di rifiuti solidi nella fase di realizzazione, in quanto si tratta di una opera infrastrutturale che non necessita di opere fisse. Nella fase di esercizio è fatto obbligo ai concessionari degli stabilimenti di occuparsi della corretta gestione e anche della pulizia manuale della spiaggia. I residui naturali spiaggiati (tronchi, rami, canne, foglie, alghe) verranno lasciati, per quanto possibile, dove il mare li ha depositati. Essi, infatti, sono una parte importante nell'equilibrio di molte spiagge, costituiscono nuclei di deposizione ed accumulo per la sabbia, ostacolando la dispersione della stessa ad opera del vento e, in taluni casi, contribuiscono a contrastare l'erosione marina. Le emissioni in atmosfera prevedibili, sono rappresentate: in fase di realizzazione dai residui di combustione dei carburanti utilizzati dalle macchine operatrici e dalle limitate polveri emesse, mentre sono nulle in fase di esercizio. Le emissioni di rumori sono prevedibili in fase di realizzazione degli interventi in progetto, prodotti da mezzi e uomini durante le operazioni di realizzazione. Si ricorda che la manutenzione e la pulizia della zona dunale retrostante le concessioni degli arenili, ferma restando l'osservanza delle norme e della specifica normativa vigente è posta in ogni caso a carico del titolare della concessione e da realizzarsi manualmente.	



Interventi edilizi			
Per interventi edilizi su strutture preesistenti Riportare il titolo edilizio in forza al quale è stato realizzato l'immobile e/o struttura oggetto di intervento	Permesso a costruire da ricevere Permesso a costruire in sanatoria Condono DIA/SCIA Altro CONCESSIONE COMUNALE CAMPOMARINO	Estremi provvedimento o altre informazioni utili:	
Manifestazioni Per manifestazioni, gara, motoristiche, eventi sportivi, spettacoli pirotecnici, sagre, etc.	Numero presunto di partecipanti: Numero presunto di veicoli coinvolti nell'evento (moto, auto, biciclette, etc.): Numero presunto di mezzi di supporto (ambulanze, vigili del fuoco, forze dell'ordine, mezzi aerei o navali): Numero presunto di gruppi elettrogeni e/o bagni chimici:	NP	
		NP	
		NP	
		NP	
Attività ripetute L'attività/intervento si ripete annualmente/periodicamente alle stesse condizioni? Si X No	Descrivere: Possibili varianti - modifiche: TURISTICO RICETTIVA CON CONCESSIONE DEMANIALE MARITTIMA Annualmente si ripetono nei periodi indicati in cronoprogramma le attività di Posa in opera degli ombrelloni, posa in opera dei camminamenti (passerelle) e delle attrezzature ludico ricreative. Invece la parte dello stabilimento balneare (manufatti) resta fisso (per il periodo concesso) come tempistiche della concessione richiesta. Note:		
La medesima tipologia di proposta ha già ottenuto in passato parere positivo di V.Inc.A? X Si No Se, Si, allegare e citare			
SEZIONE 6 - CRONOPROGRAMMA AZIONI PREVISTE PER IL P/P/P/I/A			
Descrivere: Si prevede di operare durante tutto il periodo estivo dell'anno relativamente all'esecuzione degli interventi che non genereranno disturbo. Il cronoprogramma prevede di eseguire gli interventi in progetto, al di fuori del periodo riproduttivo delle specie di interesse.		Leggenda: X...LE ATTIVITA TURISTICHE RICETTIVE X LE ATTIVITA A SUPPORTO 	



	Gennaio	Febbraio	Marzo	Aprile	Maggio	Giugno	Luglio	Agosto	Settembre	Ottobre	Novembre	Dicembre
Anno:												
TUTTI												
1° sett.					X	X	X	X	X	X		
2° sett.					X	X	X	X	X	X		
3° sett.					X	X	X	X	X	X		
4° sett.					X	X	X	X	X	X		
Ditta/Società	Proponente		Firma e timbro						Luogo e data			
Edif ff	Dott Sottile Michele								CAMPOMARINO (CB) 01/09/2025			

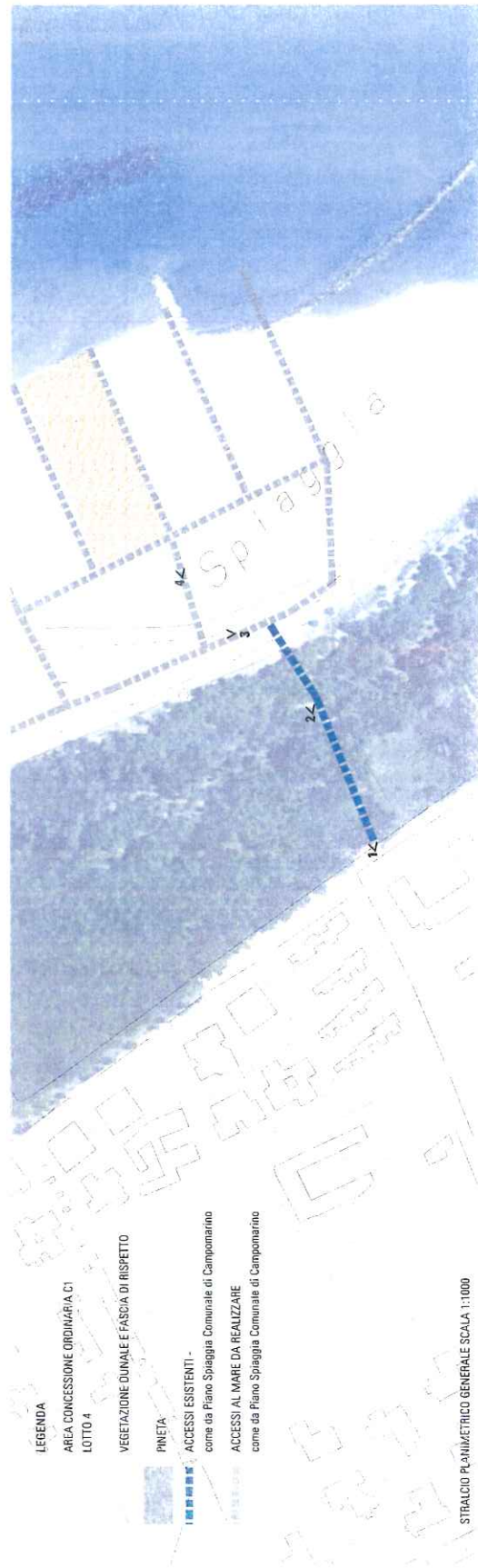
(compilare solo le parti necessarie in relazione alla tipologia della proposta)

** le singole Regioni e PP.AA possono adeguare, integrare e/o modificare le informazioni presenti nel presente Format sulla base delle esigenze operative o peculiarità territoriali, prevedendo, se del caso, anche Format specifici per particolari attività settoriali.





ARCH. TAV.1a	- COMUNE DI CAMPOMARINO - (Prov. di Campobasso)
AVVISO PUBBLICO PROCEDURA COMPARTIVA AD AGENZIA PUBBLICA PER L'ASSEGNAZIONE DI LARRE EDIZIONE 1/1/2010 (CONFESSIONE CANTIERE) (GARANZIA DI LAVORO) CONFESSIONE CANTIERE DEL COMUNE DI CAMPOMARINO (Prov. di Campobasso)	
CONFESSIONE ORDINARIA C1 - LOTTA	
Il Comune Legale Rappresentante	
Il Comune Legale Rappresentante	
Elaborati di Progetto	
Elaborati di Progetto	
STRALCIO CATASTALE S. MARIA LUCA	
Data: 2010	
Data: 2010	
Data: 2010	
Data: 2010	



ARCH
TAV.2

- COMUNE DI CAMPOMARINO -

(Per. di Competenza)

ANALISI PUBBLICA
PRELIMINARE AD ADOZIONE PUBBLICA PER LA CONCESSIONE DI SPAZIO
PUBBLICO A DESTINAZIONE TURISTICA E RECREATIVA
TRACCE COMUNALI DEL COMUNE DI CAMPOMARINO PER UN NUMERO DI ANNI 1 ED IN
VALORE DI 10 ANNI (Art. 10 del D.Lgs. n. 112 del 2008)

CONCESSIONE ORDINARIA C1 - LOTTO 4

PROGETTO

Arch. Barbara Pizzarello - Ing. Paolo Sestini - Arch. Roberto Di Stefano - Arch. Maria Elena

ELABORATI DI PROGETTO

ELABORATI
- STRALCIO PLANIMETRICO GENERALE
- PNE/TA
- ACCESSI ESISTENTI E PROPOSTI

04 APRILE 2015

Scala 1:1000



STATO ATTUALE
IPOTESI DI PROGETTO



STATO ATTUALE
IPOTESI DI PROGETTO


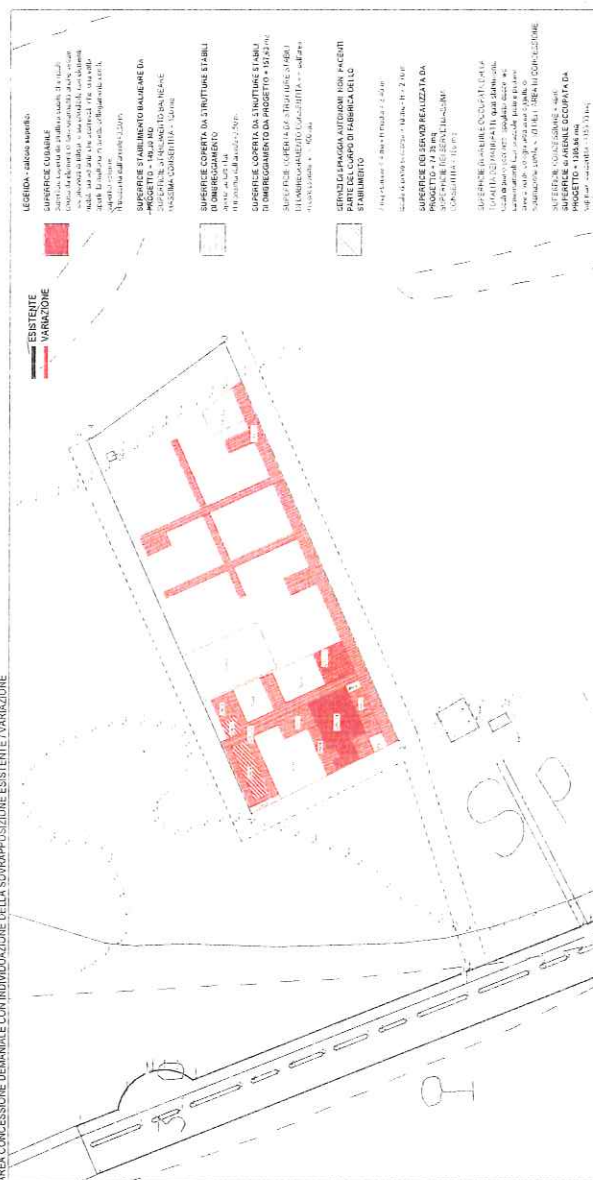
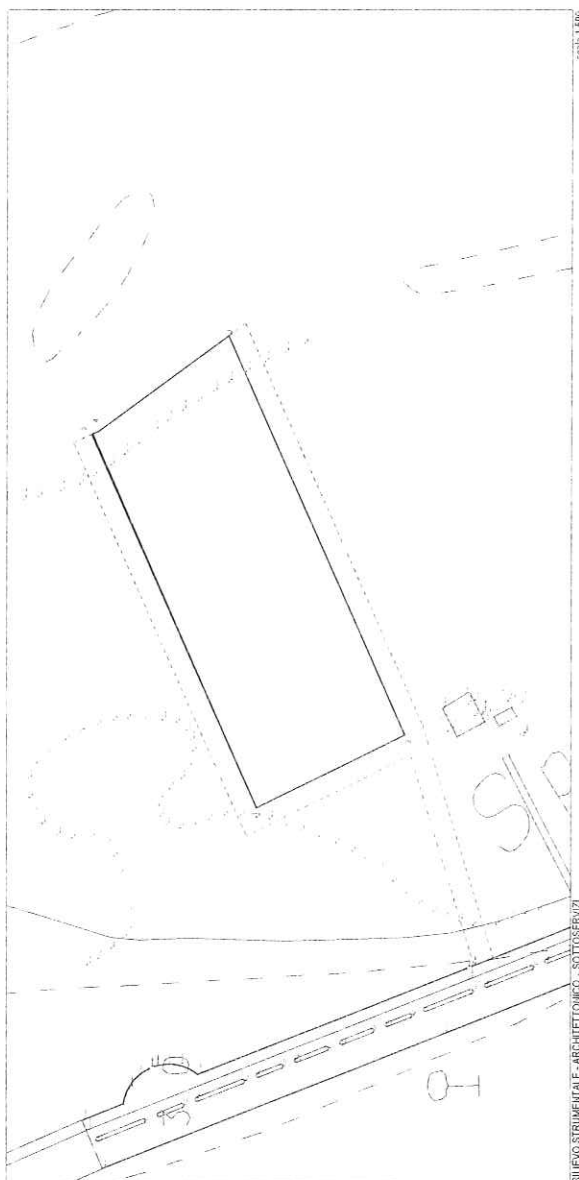


STATO ATTUALE
IPOTESI DI PROGETTO



STATO ATTUALE
IPOTESI DI PROGETTO







Comune di Campomarino

(Provincia di Campobasso)

Via C. A. Dalla Chiesa, 2 - C.A.P. 86042 - Tel. 0875.5311 - Fax 0875.530004

P. I.V.A.: 00225150705 - C.F.: 82004690705

PIANO SPIAGGIA COMUNALE

NUOVI ACCESSI AL MARE

AC

ACCESSI 10 e 11

LOCALIZZAZIONE

TRA LIDO MARECHIARO
E LIDO RITZ

LUNGHEZZA

284.00 m

PUN TO	coordinate NORD	coordinate EST	PUN TO	coordinate NORD	coordinate EST
1	4644888,57	2525050,46	11	4644885,70	2524996,07
2	4644929,09	2525030,27	12	4644881,57	2524998,89
3	4644931,18	2525035,47	13		
4	4644977,50	2525138,78	14		
5	4644973,39	2525141,83	15		
6	4644926,69	2525037,67	16		
7	4644890,72	2525055,21	17		
8	4644923,12	2525127,48	18		
9	4644918,08	2525128,50	19		
10	4644884,08	2525052,67	20		

