

**FORMAT DI SUPPORTO SCREENING DI V.INC.A per Piani/Programmi/Progetti/Interventi/Attività –
PROPONENTE****

Oggetto P/P/P/I/A:

Progetto di messa in riserva (R13) senza alcun trattamento del vetro da imballaggio della tipologia 2.1 del DM 05 febbraio 1998 all'interno di un capannone industriale già esistente e pronto allo scopo.

☐ Piano/Programma (definizione di cui all'art. 5, comma 1, lett e) del D.lgs. 152/06)

☒ Progetto/intervento (definizione di cui all'art. 5, comma 1, lett g) del D.lgs. 152/06)

Il progetto/intervento ricade nelle tipologie di cui agli Allegati II, II bis, III e IV alla Parte Seconda del D.Lgs. 152/06 e s.m.i.

☐ Si indicare quale tipologia:

☒ No

Il progetto/intervento è finanziato con risorse pubbliche?

☐ Si indicare quali risorse:

☒ No

Il progetto/intervento è un'opera pubblica?

☐ Si

☒ No

☐ Attività (qualsiasi attività umana non rientrante nella definizione di progetto/intervento che possa avere relazione o interferenza con l'ecosistema naturale)

☐ *PROPOSTE PRE-VALUTATE (VERIFICA DI CORRISPONDENZA)*

Tipologia P/P/P/I/A:	<div> <input type="checkbox"/> <i>Piani faunistici/piani ittici</i> <input type="checkbox"/> <i>Calendari venatori/ittici</i> <input type="checkbox"/> <i>Piani urbanistici/paesaggistici</i> <input type="checkbox"/> <i>Piani energetici/infrastrutturali</i> <input type="checkbox"/> <i>Altri piani o programmi.....</i> <input type="checkbox"/> <i>Ristrutturazione / manutenzione edifici DPR 380/2001</i> <input type="checkbox"/> <i>Realizzazione ex novo di strutture ed edifici</i> <input type="checkbox"/> <i>Manutenzione di opere civili ed infrastrutture esistenti</i> <input type="checkbox"/> <i>Manutenzione e sistemazione di fossi, canali, corsi d'acqua</i> <input type="checkbox"/> <i>Attività agricole</i> <input type="checkbox"/> <i>Attività forestali</i> <input type="checkbox"/> <i>Manifestazioni motoristiche, ciclistiche, gare cinofile, eventi sportivi, sagre e/o spettacoli pirotecnici, eventi/riprese cinematografiche e spot pubblicitari etc.</i> <input checked="" type="checkbox"/> <i>Altro (specificare)</i> <div style="margin-left: 40px;"> nuova attività di messa in riserva del Vetro da imballaggi senza alcun trattamento all'interno di un capannone industriale chiuso </div> </div>
Proponente:	ZURLI & WALY SRL SEDE LEGALE: VIA IV TRAVERSA ITALIA 86031 CASTELMAURO SEDE OPERATIVA: CONTRADA PADULE SNC 86031 CASTELMAURO

SEZIONE 1 - LOCALIZZAZIONE ED INQUADRAMENTO TERRITORIALE

Regione: Molise Comune: CASTELMAURO Prov.: CAMPOBASSO Località/Frazione: CONTRADA PADULE Indirizzo: CONTRADA PADULE				Contesto localizzativo <input type="checkbox"/> Centro urbano <input type="checkbox"/> Zona periurbana <input type="checkbox"/> Aree agricole <input checked="" type="checkbox"/> Aree industriali <input type="checkbox"/> Aree naturali <input type="checkbox"/>		
Particelle catastali: <i>(se utili e necessarie)</i>	FOGLIO 18	PARTICELLA 386	SUBALTER. 4,5			
Coordinate geografiche: <i>(se utili e necessarie)</i> S.R.: WGS84 DECIMALE	LAT. 41.841792					
	LONG. 14.732209					

Nel caso di **Piano o Programma**, descrivere area di influenza e attuazione e tutte le altre informazioni pertinenti:

.....
.....

SEZIONE 2 – LOCALIZZAZIONE P/P/P/I/A IN RELAZIONE AI SITI NATURA 2000

SITI NATURA 2000

SIC	cod .	IT _ _ _ _ _	denominazione
		IT _ _ _ _ _	
		IT _ _ _ _ _	
ZSC	cod .	IT _ _ _ _ _	denominazione
		IT _ _ _ _ _	
		IT _ _ _ _ _	
ZPS	cod .	IT IT7228230	“Foce Biferno e Lago di Guardialfiera
		IT _ _ _ _ _	
		IT _ _ _ _ _	

E' stata presa visione degli Obiettivi di Conservazione, delle Misure di Conservazione, e/o del Piano di Gestione e delle Condizioni d'Obbligo eventualmente definite del Sito/i Natura 2000 ?
☐ Si
☒ No

Citare, l'atto consultato: <https://www.regione.molise.it/flex/cm/pages/ServeBLOB.php/L/IT/IDPagina/13191>

2.1 - Il P/P/P/I/A interessa aree naturali protette nazionali o regionali? <input type="checkbox"/> Si <input checked="" type="checkbox"/> No	Aree Protette ai sensi della Legge 394/91: EUAP _ _ _ _ _ _ Eventuale nulla osta/autorizzazione/parere rilasciato dell'Ente Gestore dell'Area Protetta (se disponibile e già rilasciato):
---	--

2.2 - Per P/P/P/I/A esterni ai siti Natura 2000:

- Sito cod. IT 7222210 _ distanza dal sito:2.100..... metri
- Sito cod. IT 7222211 _ distanza dal sito:2.900..... _ metri
- Sito cod. IT 7222258 _ distanza dal sito:2.000_ metri

Tra i siti Natura 2000 indicati e l'area interessata dal P/P/P/I/A, sono presenti elementi di discontinuità o barriere fisiche di origine naturale o antropica (es. diversi reticoli idrografici, centri abitati, infrastrutture ferroviarie o stradali, zone industriali, etc.)??

☒ Si ☐ No

Descrivere: SS 15, OPIFICI, Strada Provinciale 78, strada fomdovalle Cervaro (incompiuta), comune di acquaviva Collecroce, Sala ricevimenti.

SEZIONE 3 – SCREENING MEDIANTE VERIFICA DI CORRISPONDENZA DI PROPOSTE PRE-VALUTATE

Si richiede di avviare la procedura di Verifica di Corrispondenza per P/P/P/I/A pre-valutati?

☐ Si ☒ No

Se, Sì, il presentare il Format alla sola Autorità competente al rilascio dell'autorizzazione finale del P/P/P/I/A, e compilare elementi sottostanti. Se No si richiede di avviare screening specifico.

PRE-VALUTAZIONI – per proposte già assoggettate a screening di incidenza

PROPOSTE PRE-VALUTATE:

Si dichiara, assumendosi ogni responsabilità, che il piano/progetto/intervento/attività rientra ed è conforme a quelli già **pre-valutati** da parte dell'Autorità competente per la Valutazione di Incidenza, e pertanto non si richiede l'avvio di uno screening di incidenza specifico?

*(n.b.: in caso di risposta negativa (**NO**), si richiede l'avvio di screening specifico)*

☐ SI
☐ NO

Se, Sì, esplicitare in modo chiaro e completo il riferimento all'Atto di pre-valutazione nell'ambito del quale il P/P/P/I/A rientra nelle tipologie assoggettate positivamente a screening di incidenza da parte dell'Autorità competente per la V.Inc.A e compilare le successive sezioni 4 e 4.1:

.....

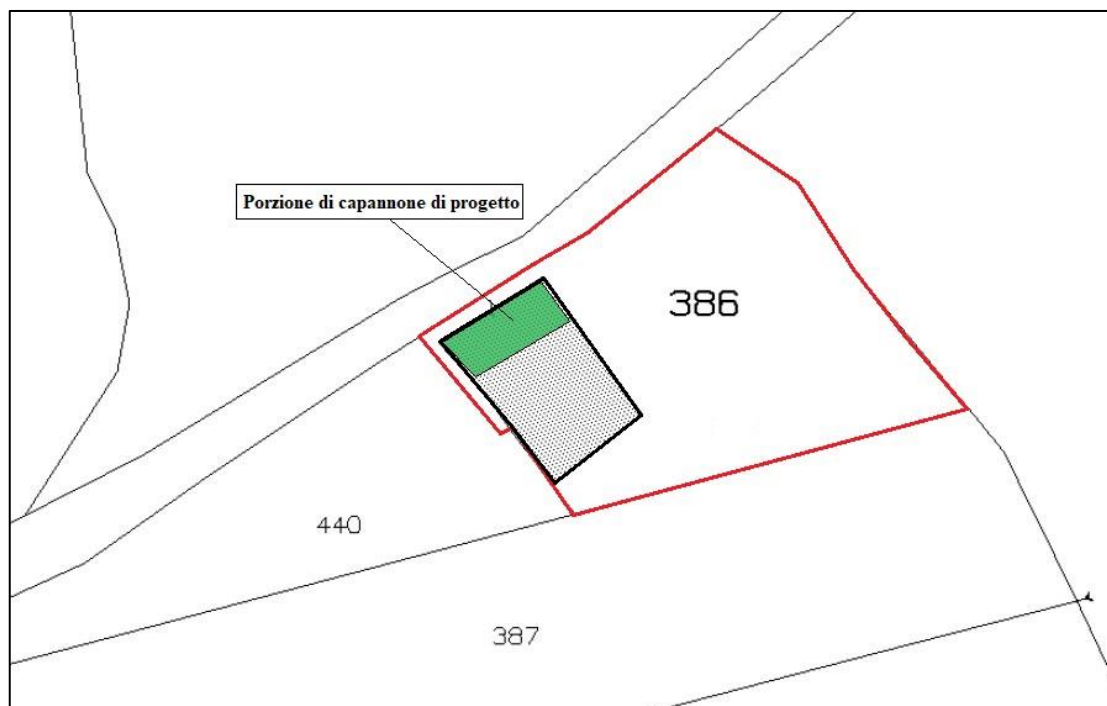
SEZIONE 4 – DESCRIZIONE E DECODIFICA DEL P/P/P/I/A DA ASSOGETTARE A SCREENING

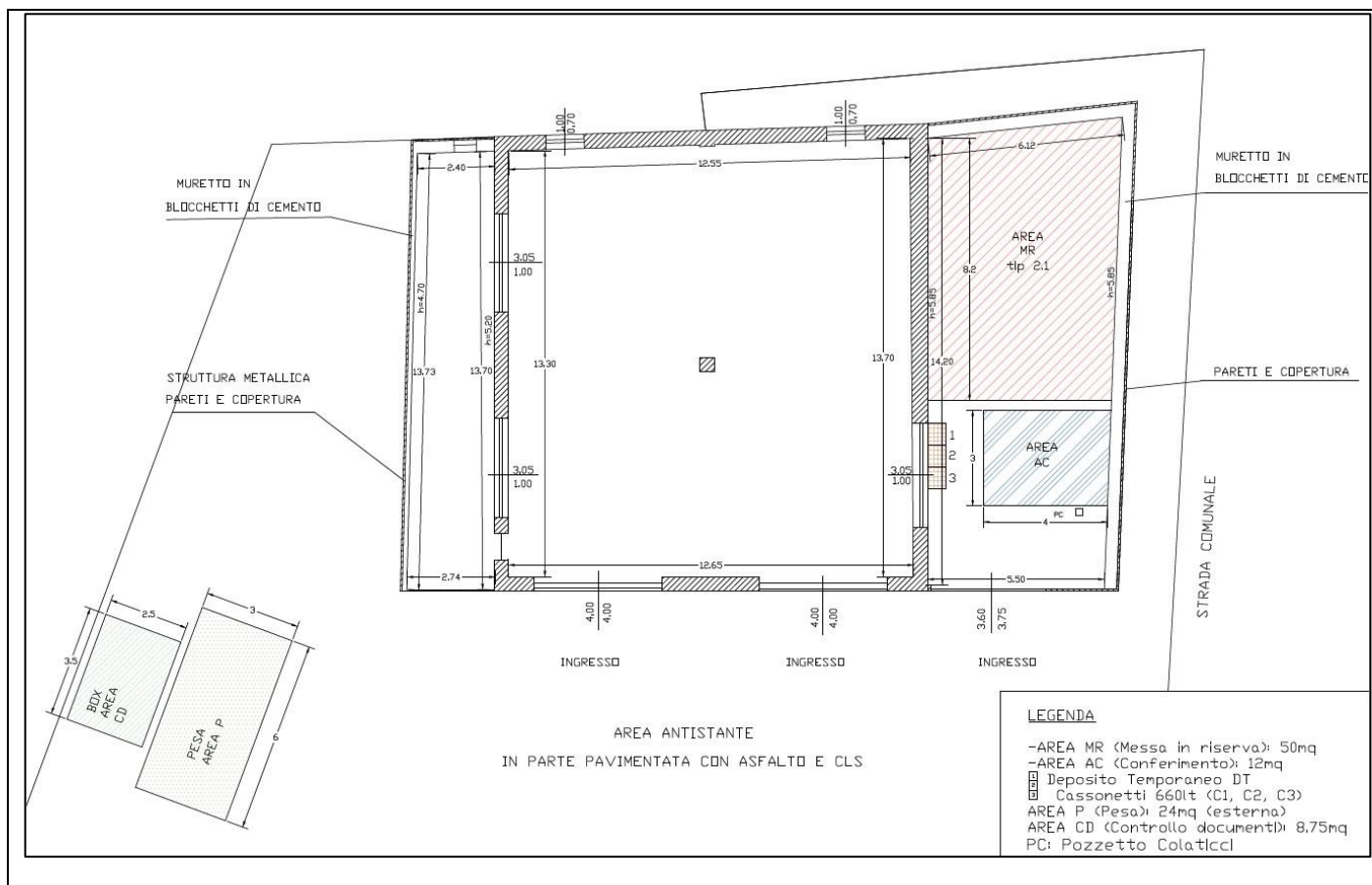
RELAZIONE DESCRITTIVA DETTAGLIATA DEL P/P/P/I/A

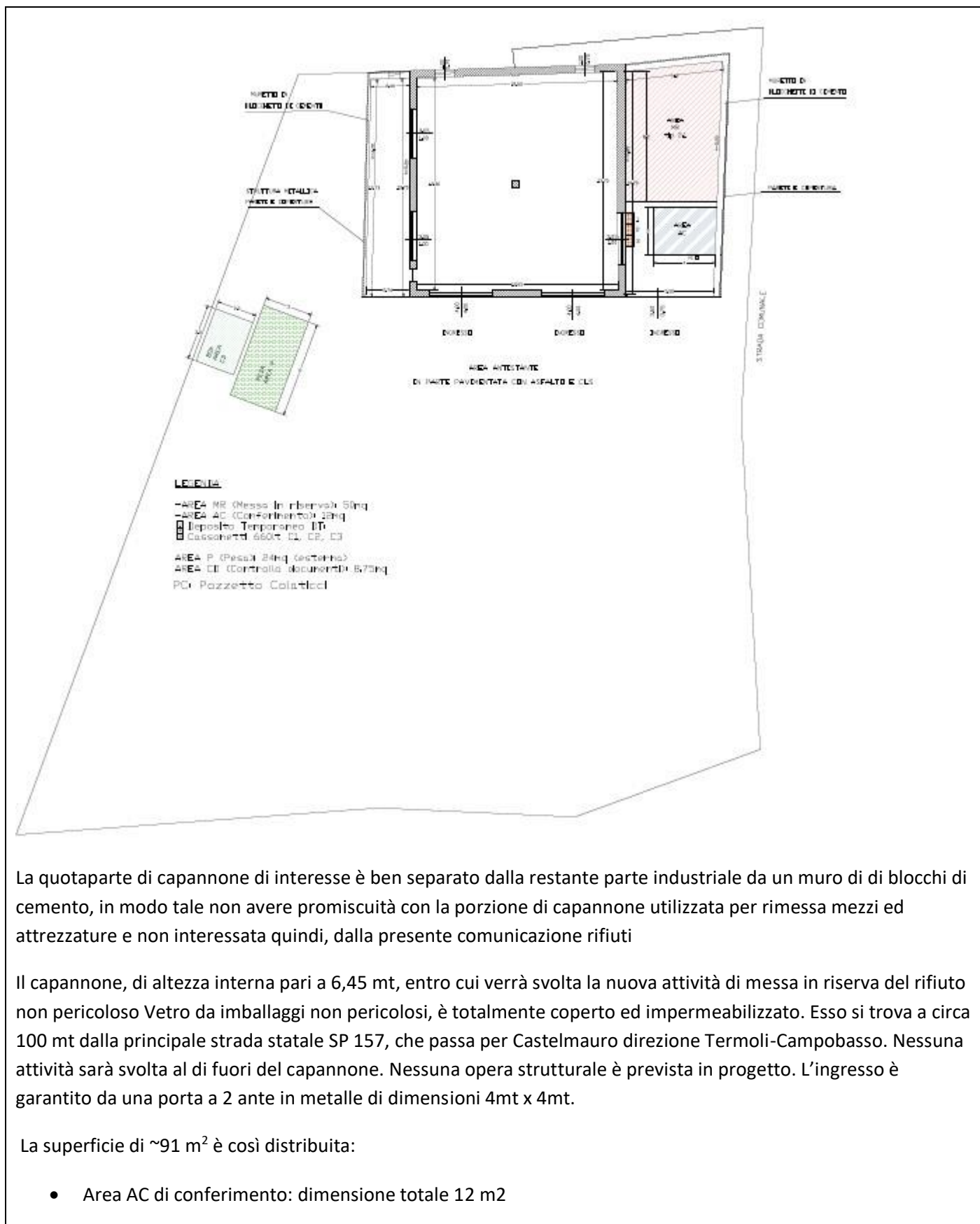
(n.b.: nel caso fare direttamente riferimento agli elaborati e la documentazione presentati dal proponente)

Il sito di progetto già in utilizzo per deposito mezzi e attrezzature della Zurli & Waly srl si colloca all'interno di un capannone accatastato in categoria D/7 alla contrada Padule in Castelmauro. L'area di interesse. si trova a circa 4 km dal centro abitato di Castelmauro in direzione NE, più precisamente al foglio 18 particella 386 subalterni 4 e 5 alle seguenti coordinate: 41.841792 N 14.732209 E nel sistema di riferimento WGS-84. La superficie di pertinenza aziendale è pari a 1.734 mq di cui solo una piccola porzione è pertinente alle presente richiesta. La porzione di capannone interessata dal codesto progetto ha una superficie pari a 91 mq (6,1 x 14,8 con altezza media pari a 6,45 mt) e si colloca all'interno di un capannone la cui superficie totale è pari a circa 302 mq. L'area ove si

internde svolgere la sola messa in riserva del Vetro risulta coperta e impermeabilizzata.







La quotaparte di capannone di interesse è ben separato dalla restante parte industriale da un muro di di blocchi di cemento, in modo tale non avere promiscuità con la porzione di capannone utilizzata per rimessa mezzi ed attrezzature e non interessata quindi, dalla presente comunicazione rifiuti

Il capannone, di altezza interna pari a 6,45 mt, entro cui verrà svolta la nuova attività di messa in riserva del rifiuto non pericoloso Vetro da imballaggi non pericolosi, è totalmente coperto ed impermeabilizzato. Esso si trova a circa 100 mt dalla principale strada statale SP 157, che passa per Castelmauro direzione Termoli-Campobasso. Nessuna attività sarà svolta al di fuori del capannone. Nessuna opera strutturale è prevista in progetto. L'ingresso è garantito da una porta a 2 ante in metalle di dimensioni 4mt x 4mt.

La superficie di ~91 m² è così distribuita:

- Area AC di conferimento: dimensione totale 12 m2

- Area MR di messa in riserva [R13] rifiuti tipologia 2.1 Settore A: dimensione 50 m²
- Area di Deposito temporaneo (nr. 3 cassonetti da 660 lt): 2 m²
- Area manovra e viabilità: 24 m²
- ❖ **Superficie totale: ~91 m²**
- ❖ **Superficie coperta: ~91 m²**

La zona pesa (Area P) di superficie pari circa 9 mq si trova esternamente al capannone di interesse ed è pertinente anche ad altre attività aziendali. Anche il box attiguo la pesa, ove avviene anche il controllo documenti (Area CD).Come richiesto nelle linee guida COREVE, prospiciente alla zona di interesse ossia quella di stoccaggio Vetro vi sarà uno spazio disponibile per il carico di bilici e autoren. Nel caso in esame abbiamo un piazzale di circa 1.200 mq

Le operazioni previste nel sito di progetto sono le seguenti:

messa in riserva (R13) del rifiuto della tipologia 2.1 in cumuli

Tipologia DM 05/02/1998	Descrizione del rifiuto	CER	Potenzialità del deposito	Potenzialità del deposito istantaneo	Capacità annua	Capacità annua
			[mc]	[tonn]	[mc]	[tonn]
2.1	imballaggi, vetro di scarto ed altri rifiuti e frammenti di vetro; rottami di vetro	[170202] [200102] [150107] [191205] [160120] [101112]	83,3	50	1.667	1.000

4.1 - Documentazione: allegati tecnici e cartografici a scala adeguata (barrare solo i documenti disponibili eventualmente allegati alla proposta)


- | | |
|--|---|
| <input type="checkbox"/> File vettoriali/shape della localizzazione dell'P/P/P/I/A
<input type="checkbox"/> Carta zonizzazione di Piano/Programma
<input type="checkbox"/> Relazione di Piano/Programma
<input checked="" type="checkbox"/> Planimetria di progetto e delle eventuali aree di cantiere
<input checked="" type="checkbox"/> Ortofoto con localizzazione delle aree di P/I/A e eventuali aree di cantiere
<input checked="" type="checkbox"/> Documentazione fotografica <i>ante operam</i> | <input type="checkbox"/> Eventuali studi ambientali disponibili
<input type="checkbox"/> Altri elaborati
tecnici:
.....
<input type="checkbox"/> Altri elaborati
tecnici:
.....
<input type="checkbox"/> Altri elaborati
tecnici:
.....
<input type="checkbox"/> Altro:
<input type="checkbox"/> Altro:
..... |
|--|---|

4.2 - CONDIZIONI D'OBBLIGO (n.b.: da non compilare in caso di screening semplificato)		Se, Si , il proponente si assume la piena responsabilità dell'attuazione delle Condizioni d'Obbligo riportate nella proposta.		Condizioni d'obbligo rispettate: ➤ ➤ ➤ ➤ ➤ ➤	
Il P/P/P/I/A è stato elaborato ed è conforme al rispetto della Condizioni d'Obbligo ? <input type="checkbox"/> Si <input checked="" type="checkbox"/> No		Riferimento all'Atto di individuazione delle Condizioni d'Obbligo:			
		Se, No , perché:PIANO DI GESTIONE ASSENTE			
SEZIONE 5 - DECODIFICA DEL PIANO/PROGETTO/INTERVENTO/ATTIVITA' (compilare solo parti pertinenti)					
E' prevista trasformazione di uso del suolo?	<input type="checkbox"/> SI	<input checked="" type="checkbox"/> NO	<input type="checkbox"/> PERMANENTE	<input type="checkbox"/> TEMPORANEA	
Se, Si , cosa è previsto:					
Sono previste movimenti terra/sbancamenti/scavi?	<input type="checkbox"/> SI <input checked="" type="checkbox"/> NO	Verranno livellate od effettuati interventi di spietramento su superfici naturali?		<input type="checkbox"/> SI <input checked="" type="checkbox"/> NO	
Se, Si , cosa è previsto:		Se, Si , cosa è previsto:			
Sono previste aree di cantiere e/o aree di stoccaggio materiali/terreno asportato/etc.? <input type="checkbox"/> SI <input checked="" type="checkbox"/> NO		Se, Si , cosa è previsto:			
E' necessaria l'apertura o la sistemazione di piste di accesso all'area?	<input type="checkbox"/> SI <input checked="" type="checkbox"/> NO	Le piste verranno ripristinate a fine dei lavori/attività?		<input type="checkbox"/> SI <input checked="" type="checkbox"/> NO	

Se, Si , cosa è previsto:		Se, Si , cosa è previsto:
E' previsto l'impiego di tecniche di ingegneria naturalistica e/o la realizzazione di interventi finalizzati al miglioramento ambientale? <input type="checkbox"/> Si <input checked="" type="checkbox"/> No		Se, Si , descrivere:
Specie vegetali	E' previsto il taglio/esbosco/rimozione di specie vegetali? <input type="checkbox"/> SI <input checked="" type="checkbox"/> NO	Se, SI , descrivere:
La proposta è conforme alla normativa nazionale e/o regionale riguardante le specie vegetali alloctone e le attività di controllo delle stesse (es. eradicazione)? <input checked="" type="checkbox"/> SI <input type="checkbox"/> NO		Sono previsti interventi di piantumazione/rinverdimento/messa a dimora di specie vegetali? <input type="checkbox"/> SI <input checked="" type="checkbox"/> NO Se, Si , cosa è previsto: Indicare le specie interessate:
Specie animali	La proposta è conforme alla normativa nazionale e/o regionale riguardante le specie animali alloctone e la loro attività di gestione? <input checked="" type="checkbox"/> SI <input type="checkbox"/> NO	Sono previsti interventi di controllo/immissione/ripopolamento/allevamento di specie animali o attività di pesca sportiva? <input type="checkbox"/> SI <input checked="" type="checkbox"/> NO <input type="checkbox"/> Se, Si , cosa è previsto:

		Indicare le specie interessate:	
Mezzi meccanici	Mezzi di cantiere o mezzi necessari per lo svolgimento dell'intervento	➤ NESSUN MEZZO DI CANTIERE IN QUANTO L'AREA DI INTERESSE E' GIA PREDISPOSTA PER LA SOLA MESSA IN RISERVA.
		
		
		
Fonti di inquinamento e produzione di rifiuti	La proposta prevede la presenza di fonti di inquinamento (luminoso, chimico, sonoro, acquatico, etc.) o produzione di rifiuti? <input type="checkbox"/> SI <input checked="" type="checkbox"/> NO	La proposta è conforme alla normativa nazionale e/o regionali di settore? <div style="text-align: center;">X SI <input type="checkbox"/> NO</div> Descrivere: ...SI TRATTA DI UN OPERAZIONE PROPEDEUTICA AL RECUPERO DEL VETRO CHE AVVERRA' DA TERZI, CHE RISPARMIA ANCHE EMISSIONI IN TERMINI DI CO2 EMessa MINIMIZZANDO I KM PERCORSI DALLO SCARRABILE PER IL CONFERIMENTO DALL'ISOLA ECOLOGICA ALL'IMPIANTO DI DESTINO AD OGGI SITO IN SAN SALVO	
Interventi edilizi		<input type="checkbox"/> Permesso a costruire <input type="checkbox"/> Permesso a costruire in sanatoria <input type="checkbox"/> Condono <input type="checkbox"/> DIA/SCIA <input type="checkbox"/> Altro	Estremi provvedimento o altre informazioni utili:
Per interventi edilizi su strutture preesistenti Riportare il titolo edilizio in forza al quale è stato realizzato l'immobile e/o struttura oggetto di intervento			
Manifestazioni		➤ Numero presunto di partecipanti: ➤ Numero presunto di veicoli coinvolti nell'evento (moto, auto, biciclette, etc.): ➤ Numero presunto di mezzi di supporto (ambulanze, vigili del fuoco, forze dell'ordine, mezzi aerei o navali):	
Per manifestazioni, gara, motoristiche, eventi sportivi, spettacoli pirotecnici, sagre, etc.			

Anno: _____	Gennaio	Febbraio	Marzo	Aprile	Maggio	Giugno	Luglio	Agosto	Settembre	Ottobre	Novembre	Dicembre
<hr style="border: 2px solid blue;"/>												
1° sett.	<div style="position: absolute; top: 0; left: 0; width: 100%; height: 100%;"></div> <div style="position: absolute; top: 0; left: 0; width: 100%; height: 100%;"></div> <div style="position: absolute; top: 0; left: 0; width: 100%; height: 100%;"></div> <div style="position: absolute; top: 0; left: 0; width: 100%; height: 100%;"></div>											
2° sett.												
3° sett.												
4° sett.												
<hr style="border: 2px solid blue;"/>												
Anno: _____	Gennaio	Febbraio	Marzo	Aprile	Maggio	Giugno	Luglio	Agosto	Settembre	Ottobre	Novembre	Dicembre
<hr style="border: 2px solid blue;"/>												
1° sett.	<div style="position: absolute; top: 0; left: 0; width: 100%; height: 100%;"></div> <div style="position: absolute; top: 0; left: 0; width: 100%; height: 100%;"></div> <div style="position: absolute; top: 0; left: 0; width: 100%; height: 100%;"></div> <div style="position: absolute; top: 0; left: 0; width: 100%; height: 100%;"></div>											
2° sett.												
3° sett.												
4° sett.												
<hr style="border: 2px solid blue;"/>												

Ditta/Società	Proponente/ Professionista incaricato	Firma e/o Timbro	Luogo e data
ZURLI & WALY SRL	Ing. Zurlino Giovanni		Castelmauro 26 gennaio 2026

(compilare solo le parti necessarie in relazione alla tipologia della proposta)

**** le singole Regioni e PP.AA possono adeguare, integrare e/o modificare le informazioni presenti nel presente Format sulla base delle esigenze operative o peculiarità territoriali, prevedendo, se del caso, anche Format specifici per particolari attività settoriali.**