



**Comune di Termoli**

**Settore VIII**

**Servizio 4 – Demanio Marittimo**

## **PIANO COMUNALE DEI TRABUCCHI (P.C.T.)**

Art. 2 della Legge Regionale del Molise n. 12 del 2020

### **VALUTAZIONE AMBIENTALE STRATEGICA (V.A.S.)**

#### ***Rapporto Preliminare – Screening***

*Redatto ai sensi dell'art. 12 del D.Lgs. n. 152 del 03/04/2006 e ss.mm.ii.*

*integrato con le informazioni di cui al D.P.R. n. 357/1997 e ss.mm.ii.*

*necessarie per lo screening di Incidenza*

REGIONE MOLISE GIUNTA REGIONALE  
Protocollo Arrivo N. 181275/2025 del 29-12-2025  
Allegato 1 - Class. 0 - Copia Del Documento Firmato Digitalmente

---

**Oggetto:** Piano Comunale dei Trabucchi (P.C.T.) del Comune di Termoli

**Progetto urbanistico e architettonico:** Dott. Ulisse Fabbricatore - Arch. Francesco Paolo Avellino

**Committente:** Comune di Termoli

**Redazione Rapporto preliminare:** Arch. Paola Corradi

---



**CITTÀ DEI  
MOTORI**



**Comune di Termoli**  
Via Sannitica, 5 - 86039  
TERMOLI (CB) ITALY  
0039 0875 7121  
[www.comune.termoli.cb.it](http://www.comune.termoli.cb.it)

**PIANO COMUNALE DEI TRABUCCHI –  
VERIFICA DI ASSOGGETTABILITA' A VAS**  
Riferimento per la presente: Arch. Paola Corradi  
Telefono 0875/712523  
e-mail: [paolacorradi@comune.termoli.cb.it](mailto:paolacorradi@comune.termoli.cb.it)



## Comune di Termoli



### INDICE

<b>1. PREMESSA</b> .....	<b>3</b>
1.1 VAS	
1.2 SCREENING	
<b>2. RIFERIMENTI NORMATIVI E PROCEDURALI</b> .....	<b>4</b>
2.1 RIEPILOGO QUADRO NORMATIVO	
2.2 LA PROCEDURA AMMINISTRATIVA	
<b>3. VERIFICA DI ASSOGGETTABILITA'</b> .....	<b>7</b>
3.1. CARATTERISTICHE DEL PIANO O DEL PROGRAMMA .....	<b>9</b>
- A. Inquadramento territoriale	
- B. Descrizione del piano	
- C. Interazione con altri Piani	
3.2. CARATTERISTICHE DEGLI IMPATTI E DELLE AREE INTERESSATE .....	<b>21</b>
- D. Integrazione nell'ambiente paesaggio e criteri di sostenibilità	
- E. Zona a Protezione Speciale (ZPS) – Sito di Interesse Comunitario “Foce del Biferno – Litorale di Campomarino – Codice Natura 2000 <b>IT7222216</b>	
- F. Potenziali effetti attesi	
<b>4. CONCLUSIONI</b> .....	<b>30</b>

REGIONE MOLISE GIUNTA REGIONALE  
Protocollo Arrivo N. 181275/2025 del 29-12-2025  
Allegato 1 - Class. 0 - Copia Del Documento Firmato Digitalmente



CITTÀ DEI  
MOTORI



Comune di Termoli  
Via Sannitica, 5 - 86039  
TERMOLI (CB) ITALY  
0039 0875 7121  
[www.comune.termoli.cb.it](http://www.comune.termoli.cb.it)

PIANO COMUNALE DEI TRABUCCHI -  
VERIFICA DI ASSOGGETTABILITA' A VAS  
Riferimento per la presente: Arch. Paola Corradi  
Telefono 0875/712523  
e-mail: [paolacorradi@comune.termoli.cb.it](mailto:paolacorradi@comune.termoli.cb.it)



## Comune di Termoli



### 1. PREMESSA

Il Piano Comunale dei Trabucchi (P.C.T.) è redatto in riferimento all'Art. 2 della Legge Regionale del Molise n. 12 del 2020, che chiede ai Comuni di redigere piani per il recupero, il ripristino, la conservazione e la costruzione dei trabucchi, disponendo gli ambiti localizzativi per le nuove costruzioni e le relative norme tecniche attuative. Tale legge regionale regola e aggiorna la realizzazione e l'utilizzo del trabucco molisano, introducendo novità come la definizione delle competenze, le attività consentite (turistico-commerciali) e le relative sanzioni.

La storia dei trabucchi molisani, in particolare di quelli nati sul territorio di Termoli, parte dal XIX secolo, con il primo trabucco realizzato nel 1850 su imitazione di strutture abruzzesi e garganiche. Inizialmente sono nati come macchine da pesca in legno che sfruttavano pali, antenne e reti a bilancia per catturare pesci senza affrontare il mare aperto, ma con la diffusione di modelli più resistenti si è arrivati alla creazione di una decina di trabucchi sul territorio di Termoli entro il 1950.

Con il tempo e lo sviluppo di imbarcazioni e tecniche di pesca più moderne, i trabucchi hanno perso la funzione economica di sostentamento e sono diventati simboli culturali e turistici. Ad oggi infatti rappresentano una vera e propria icona della costa adriatica, grazie anche ai nuovi usi turistico-ricettivi o punti panoramici.

#### 1.1. V.A.S.

La procedura di Valutazione Ambientale Strategica (V.A.S.) è stata introdotta dalla Direttiva 2001/42/CE del Parlamento Europeo con l'obiettivo di attivare ed integrare le analisi e le considerazioni di carattere ambientale sin dalle prime fasi di elaborazione di piani e programmi, garantendo che gli effetti della loro attuazione vengano presi in considerazione preventivamente alla loro adozione. E' stata infatti definita "*Il processo sistematico inteso a valutare le conseguenze sul piano ambientale delle azioni proposte-politiche, piani o iniziative nell'ambito di programmi ai fini di garantire che tali conseguenze siano incluse a tutti gli effetti e affrontate in modo adeguato fin dalle prime fasi del processo decisionale, sullo stesso piano delle considerazioni di ordine economico e sociale*". La direttiva ha dunque esteso l'ambito di applicazione della valutazione ambientale preventiva, a tutti i piani e i programmi che possono avere effetti significativi sull'ambiente, nella consapevolezza che, i cambiamenti ambientali, sono causati non solo dalla realizzazione di nuovi progetti, ma anche dalla messa in atto delle decisioni strategiche di natura programmatica.



CITTÀ DEI  
MOTORI



Comune di Termoli  
Via Sannitica, 5 - 86039  
TERMOLI (CB) ITALY  
0039 0875 7121  
[www.comune.termoli.cb.it](http://www.comune.termoli.cb.it)

PIANO COMUNALE DEI TRABUCCHI -  
VERIFICA DI ASSOGGETTABILITA' A VAS  
Riferimento per la presente: Arch. Paola Corradi  
Telefono 0875/712523  
e-mail: [paolacorradi@comune.termoli.cb.it](mailto:paolacorradi@comune.termoli.cb.it)



## Comune di Termoli



Secondo le indicazioni comunitarie, la VAS va quindi intesa come un processo interattivo, da condurre congiuntamente all'elaborazione del Piano, per individuarne, preliminarmente, limiti, opportunità e alternative, precisandone i criteri e le possibili trasformazioni.

La Direttiva è stata recepita in Italia con il D.Lgs. n. 152/2006 (Codice dell'ambiente), entrato in vigore il 31 Luglio 2007 e successivamente modificato ed integrato con il D.Ls n. 4 del 16 Gennaio 2008.

### 1.2. SCREENING

La presente verifica di assoggettabilità, o *screening*, è attivata per valutare se il P.C.T., così come elaborato, possa o meno avere effetti significativi sull'ambiente e se debba essere successivamente sottoposto alla fase di valutazione completa (V.A.S.) una volta studiata la coerenza del piano con gli strumenti urbanistici ad esso sovraordinati e gli effetti dello stesso sul contesto ambientale esistente in funzione di un auspicato sviluppo sostenibile del territorio .

Questa procedura si applica, ai sensi dell'Art. 6 comma 1 del D.Lgs 152/2006, per i piani che possono avere impatti significativi sull'ambiente e sul patrimonio culturale ed è eseguita secondo le modalità stabilite dall'art. 12 dello stesso decreto.

La Valutazione Ambientale Strategica, ai sensi dell'art. 13 del citato decreto legislativo, risulterà necessaria solo qualora, l'Autorità competente, valuti che il Piano o il Programma sottoposto a verifica si assoggettabilità, produca impatti significativi sull'ambiente.

## 2. RIFERIMENTI NORMATIVI E PROCEDURALI

### 2.1. RIEPILOGO QUADRO DI RIFERIMENTO NORMATIVO

#### La normativa europea

La V.A.S. è stata introdotta dalla Direttiva 2001/42/CE con il fine di garantire un elevato livello di protezione ambientale e promuovere lo sviluppo sostenibile, estendendo la valutazione ambientale preventiva a tutti i piani e programmi che possono avere effetti significativi sull'ambiente. La valutazione deve essere effettuata durante la fase preparatoria del piano, prima della sua adozione.

Tale Direttiva inoltre rappresenta anche una risposta alle indicazioni fornite dalla Convenzione Internazionale di Aarhus del 1998 sui temi del Diritto all'informazione e alla partecipazione alle decisioni e sull'accesso alla giustizia.



CITTÀ DEI  
MOTORI



Comune di Termoli  
Via Sannitica, 5 - 86039  
TERMOLI (CB) ITALY  
0039 0875 7121  
[www.comune.termoli.cb.it](http://www.comune.termoli.cb.it)

PIANO COMUNALE DEI TRABUCCHI -  
VERIFICA DI ASSOGGETTABILITÀ A VAS  
Riferimento per la presente: Arch. Paola Corradi  
Telefono 0875/712523  
e-mail: [paolacorradi@comune.termoli.cb.it](mailto:paolacorradi@comune.termoli.cb.it)



## Comune di Termoli



### La normativa italiana

La Direttiva è stata recepita nella parte seconda del Decreto Legislativo n. 152 del 3 aprile 2006 (Codice dell'ambiente) entrato in vigore il 31 Luglio 2007 e successivamente modificato ed integrato con il D.Ls n. 4 del 16 Gennaio 2008.

Nel Codice la V.A.S. è definita come un processo complesso che include la verifica di assoggettabilità, l'elaborazione del rapporto ambientale, le consultazioni, la valutazione del piano e il monitoraggio. I piani che definiscono il quadro di riferimento per la pianificazione territoriale o la destinazione dei suoli sono generalmente soggetti a VAS.

### La normativa regionale

In Molise, la disciplina sulla V.A.S. è stata adottata con le D.G.R. n. 26 del 26 gennaio 2009 e n. 487 dell'11 maggio 2009, le quali ripercorrono sostanzialmente i contenuti della normativa nazionale. L'Autorità competente in Regione Molise coincide con la Direzione Coordinamento Area Prima – Servizio Tutela e Valutazioni Ambientali.

## 2.2 LA PROCEDURA AMMINISTRATIVA

Secondo l'art. 5 del D.Lgs. n. 152/2006 i soggetti coinvolti nella procedura di verifica di assoggettabilità sono:

- **Proponente:** Soggetto pubblico o privato che elabora il piano (Art. 5, co. 1, lett. r).
- **Autorità procedente:** Pubblica amministrazione che elabora o recepisce/adotta/approva il piano (Art. 5, co. 1, lett. q).
- **Autorità competente:** Pubblica amministrazione che adotta il provvedimento di verifica di assoggettabilità ed elabora il parere motivato (Art. 5, co. 1, lett. p).

Dunque nel contesto del P.C.T., oggetto di verifica, i soggetti coinvolti sono i seguenti:

- **Proponente:** SETTORE VIII – Servizio 4 (Demanio marittimo) del Comune di Termoli
- **Autorità procedente:** SETTORE VIII – Servizio 4 (Demanio marittimo) del Comune di Termoli



Comune di Termoli  
Via Sannitica, 5 - 86039  
TERMOLI (CB) ITALY  
0039 0875 7121  
[www.comune.termoli.cb.it](http://www.comune.termoli.cb.it)

PIANO COMUNALE DEI TRABUCCHI –  
VERIFICA DI ASSOGGETTABILITÀ A VAS  
Riferimento per la presente: Arch. Paola Corradi  
Telefono 0875/712523  
e-mail: [paolacorradi@comune.termoli.cb.it](mailto:paolacorradi@comune.termoli.cb.it)



## Comune di Termoli



- **Autorità competente:** Regione Molise - Direzione Generale VI Servizio Conservazione Natura e Valutazione di Impatto Ambientale (come da Delibera di Giunta Regionale n. 26/2009).

I Soggetti Competenti in Materia Ambientale (denominati SCMA) sono le pubbliche amministrazioni e gli enti pubblici interessati agli impatti sull'ambiente dovuti all'attuazione dei piani.

A seguire l'elenco dei SCMA individuati dall'autorità procedente per il caso specifico:

- Regione Molise – Direzione Area Quarta
  - Servizio Difesa del suolo, Opere Idrauliche e Marittime
  - Servizio Pianificazione e Gestione Territoriale e Paesaggistica
  - Servizio Pianificazione e Sviluppo delle Attività Commerciali e Artigianali
- Regione Molise – Autorità Ambientale;
- Ministero dei Beni Culturali – Soprintendenza per i beni Architettonici e Paesaggistici;
- ARPA Molise – Dipartimento Provinciale di Campobasso – Area Funzionale di Monitoraggio e Controllo Ambientale;
- A.S.R.E.M. – Dipartimento Prev. U.O.C. – Igiene e Sanità Pubblica;
- Provincia di Campobasso – Servizio Tutela dell'Ambiente Ufficio VAS;
- Molise Acque – Azienda Speciale Regionale – Servizio Qualità e Sicurezza;
- Capitaneria di Porto di Termoli.

L'Autorità procedente trasmette all'Autorità competente e ai SCMA il presente rapporto di screening su supporto informatico e propone di consultare, in ottemperanza all'Art. 12 del D.Lgs. 152/2006, i diversi settori della Regione Molise su citati.

Tali settori competenti trasmettono i propri pareri entro trenta giorni dall'invio del rapporto ai sensi del comma 2 dell'art. 12 del su citato D.Lgs.

L'Autorità competente, sentito il parere dell'Autorità procedente e tenuto conto dei contributi ricevuti, emette il provvedimento di verifica entro i successivi 60 giorni, decidendo se assoggettare o escludere il piano dalla VAS.



**Comune di Termoli**  
Via Sannitica, 5 - 86039  
TERMOLI (CB) ITALY  
0039 0875 7121  
[www.comune.termoli.cb.it](http://www.comune.termoli.cb.it)

**PIANO COMUNALE DEI TRABUCCHI -  
VERIFICA DI ASSOGGETTABILITA' A VAS**  
Riferimento per la presente: Arch. Paola Corradi  
Telefono 0875/712523  
e-mail: [paolacorradi@comune.termoli.cb.it](mailto:paolacorradi@comune.termoli.cb.it)



**Comune di Termoli**



### 3. VERIFICA DI ASSOGGETTABILITA'

I criteri per la verifica di assoggettabilità sono contenuti nell'Allegato I della parte seconda del D.Lgs. 152/2006 (poi sostituito dal comma 3 dell'art. 4 del D.Lgs n.4/2008) e riguardano precisamente:

**Caratteristiche del piano o del programma** tenendo conto in particolare dei seguenti elementi:

- in quale misura il piano o il programma stabilisce un quadro di riferimento per progetti ed altre attività, o per quanto riguarda l'ubicazione, la natura, le dimensioni e le condizioni operative o attraverso la ripartizione delle risorse;
- in quale misura il piano o il programma influenza altri piani o programmi, inclusi quelli gerarchicamente ordinati;
- la pertinenza del piano o del programma per l'integrazione delle considerazioni ambientali, in particolare al fine di promuovere lo sviluppo sostenibile;
- problemi ambientali pertinenti al piano o al programma;
- la rilevanza del piano o del programma per l'attuazione della normativa comunitaria nel settore dell'ambiente (ad es. piani e programmi connessi alla gestione dei rifiuti o alla protezione delle acque).

**Caratteristiche degli impatti e delle aree interessate** tenendo conto in particolare dei seguenti elementi:

- probabilità, durata, frequenza e reversibilità degli impatti;
- carattere cumulativo degli impatti;
- natura transfrontaliera degli impatti;
- rischi per la salute umana o per l'ambiente (ad es. in caso di incidenti);
- entità ed estensione nello spazio degli impatti (area geografica e popolazione potenzialmente interessate);
- valore e vulnerabilità dell'area che potrebbe essere interessata a causa:
  - delle speciali caratteristiche naturali o del patrimonio culturale;
  - del superamento dei livelli di qualità ambientale o dei valori limite dell'utilizzo intensivo del suolo;



**CITTÀ DEI  
MOTORI**



**Comune di Termoli**  
Via Sannitica, 5 - 86039  
TERMOLI (CB) ITALY  
0039 0875 7121  
[www.comune.termoli.cb.it](http://www.comune.termoli.cb.it)

**PIANO COMUNALE DEI TRABUCCHI -  
VERIFICA DI ASSOGGETTABILITA' A VAS**  
Riferimento per la presente: Arch. Paola Corradi  
Telefono 0875/712523  
e-mail: [paolacorradi@comune.termoli.cb.it](mailto:paolacorradi@comune.termoli.cb.it)



## Comune di Termoli



- impatti su aree o paesaggi riconosciuti come protetti a livello nazionale, comunitario o internazionale.

In base a tali criteri la presente verifica è stata così impostata:

### 3.1. CARATTERISTICHE DEL PIANO O DEL PROGRAMMA

- A. Inquadramento territoriale
- B. Descrizione del Piano
- C. Interazione con altri Piani

### 3.2. CARATTERISTICHE DEGLI IMPATTI E DELLE AREE INTERESSATE

- D. Integrazione nell'ambiente paesaggio e criteri di sostenibilità
- E. Zona a Protezione Speciale (ZPS) – Sito di Interesse Comunitario “Foce del Biferno – Litorale di Campomarino – Codice Natura 2000 **IT7222216**
- F. Potenziali effetti attesi

REGIONE MOLISE GIUNTA REGIONALE  
Protocollo Arrivo N. 181275/2025 del 29-12-2025  
Allegato 1 - Class. 0 - Copia Del Documento Firmato Digitalmente



CITTÀ DEI  
MOTORI



Comune di Termoli  
Via Sannitica, 5 - 86039  
TERMOLI (CB) ITALY  
0039 0875 7121  
[www.comune.termoli.cb.it](http://www.comune.termoli.cb.it)

PIANO COMUNALE DEI TRABUCCHI –  
VERIFICA DI ASSOGGETTABILITÀ A VAS  
Riferimento per la presente: Arch. Paola Corradi  
Telefono 0875/712523  
e-mail: [paolacorradi@comune.termoli.cb.it](mailto:paolacorradi@comune.termoli.cb.it)



## Comune di Termoli

### 3.1. CARATTERISTICHE DEL PIANO O DEL PROGRAMMA

#### A. INQUADRAMENTO TERRITORIALE

L'ambito territoriale su cui insiste il Piano comprende le sole aree demaniali marittime di pertinenza del Comune di Termoli, come da cartografia ufficiale, ad esclusione delle aree classificate di preminente interesse nazionale in relazione alla sicurezza dello Stato ed alle esigenze della navigazione, al momento di competenza della locale Capitaneria di Porto.

Inoltre il P.T.C. è stato redatto tenendo presente la zonizzazione dell'arenile indicata nel P.S.C. in vigore del Comune di Termoli, riportando le concessioni demaniali di trabucchi attualmente in essere o in fase di rinnovo e inserendo aree per nuove realizzazioni attivando una traslazione di alcuni trabucchi presenti nel P.S.C., ma posizionati in area diventata di nuova competenza dell'Autorità di Sistema Portuale di Bari.

In virtù di questo, per il PTC sono stati individuati 3 lotti esistenti (già destinati alla realizzazione dei trabucchi – Lotti N° 01E - 02E - 03E nella Zona 2.1 Cinta PAESE VECCHIO ) e 5 nuovi lotti di progetto in diverse aree della costa termolese (Lotti N° 01, 02, 03, 04, 05 nelle Zone 2.2 Lungomare SUD e Lungomare Nord). Di seguito individuazione sulla foto aerea.




Foto aerea delle coste di Termoli con individuazione dei punti di insediamento dei trabucchi – Fonte Google Earth

REGIONE MOLISE GIUNTA REGIONALE  
Protocollo Arrivo N. 181275/2025 del 29-12-2025  
Allegato 1 - Class. 0 - Copia Del Documento Firmato Digitalmente



CITTÀ DEI  
MOTORI



Comune di Termoli  
Via Sannitica, 5 - 86039  
TERMOLI (CB) ITALY  
0039 0875 7121  
[www.comune.termoli.cb.it](http://www.comune.termoli.cb.it)

PIANO COMUNALE DEI TRABUCCHI -  
VERIFICA DI ASSOGGETTABILITA' A VAS  
Riferimento per la presente: Arch. Paola Corradi  
Telefono 0875/712523  
e-mail: [paolacorradi@comune.termoli.cb.it](mailto:paolacorradi@comune.termoli.cb.it)



## Comune di Termoli



La scelta delle nuove aree da destinare alla realizzazione dei trabucchi è stata studiata mettendo a sistema:

- 1- il retrostante assetto urbanistico, facendo riferimento in particolare a viabilità, parcheggi e accessi al mare;
- 2- la facilità di connessione alle reti tecnologiche e al sistema di smaltimento di rifiuti solidi e liquidi;
- 3- la necessità di mantenere un giusto equilibrio tra le aree da concedere in uso ed il libero utilizzo delle spiagge da parte della collettività.

Il litorale oggetto del Piano è costituito in prevalenza da costa bassa e spiagge sabbiose, con piccole pianure alluvionali costiere e cordoni dunali olocenici, mentre in corrispondenza del promontorio di Termoli sono presenti anche brevi tratti di costa alta.

Per quanto concerne la parte infrastrutturale, tutta la costa è servita dalla variante litoranea alla S.S. 16 ed è in fase di completamento la parte molisana della ciclovia adriatica. Inoltre c'è la ferrovia della dorsale adriatica che costeggia tutta la parte nord della città.

A livello di sviluppo residenziale possiamo dire che mentre la zona Nord presenta un'urbanizzazione più fitta a ridosso dell'arenile, caratterizzata da costruzioni residenziali che hanno saturato e quasi privatizzato tutta la costa, la zona sud è stata urbanizzata in modo molto disordinato e senza nessun visibile criterio urbanistico, tant'è che sul PSC parte del tratto di costa a sud è stata inquadrata come area di Ristrutturazione.

La stessa zona inoltre, per il tratto che va dalla foce del Biferno - zona Marinelle fino al Torrente Rio Vivo, ricade nell'area SIC IT7222216 Foce Biferno-Litorale di Campomarino e risulta pertanto assoggettata alle prescrizioni dettate dalla vigente normativa in materia (D.M. 03/04/2000, DPR 357/1997, DPR 120/2003 e s.m.i.), come analizzeremo in modo più approfondito successivamente.

### B. DESCRIZIONE DEL PIANO

Il Piano Comunale dei Trabucchi (P.C.T.) del Comune di Termoli, il cui atto di indirizzo è stato predisposto con D.G.C. n.198 del 2025, è stato redatto in riferimento all'Art. 2 della L.R. 12/2020 e ss.mm.ii (*"I Comuni, per le finalità di cui all'articolo 1, devono redigere piani per il recupero, il ripristino, la conservazione e la costruzione dei trabucchi, disponendo gli ambiti localizzativi per le*



CITTÀ DEI  
MOTORI



Comune di Termoli  
Via Sannitica, 5 - 86039  
TERMOLI (CB) ITALY  
0039 0875 7121  
[www.comune.termoli.cb.it](http://www.comune.termoli.cb.it)

PIANO COMUNALE DEI TRABUCCHI -  
VERIFICA DI ASSOGGETTABILITÀ A VAS  
Riferimento per la presente: Arch. Paola Corradi  
Telefono 0875/712523  
e-mail: [paolacorradi@comune.termoli.cb.it](mailto:paolacorradi@comune.termoli.cb.it)



## Comune di Termoli

nuove costruzioni e le norme tecniche attuative, nel rispetto delle prescrizioni contenute nel Piano degli Arenili Comunale (PSC), nonché di quanto previsto dalla legge regionale 22 dicembre 1999, n. 44”) al fine di regolamentare la realizzazione e la zonizzazione sia dei trabucchi esistenti (in essere o in fase di rinnovo) e sia dei trabucchi di nuova realizzazione, nonché i relativi allestimenti e le destinazioni d’uso ai fini turistici, culturali e ricreativi. Gli elaborati grafici e descrittivi oggetto della presente valutazione sono stati approvati con Determina Dirigenziale n. 2982 del 16/12/2025.

Secondo il nuovo piano la finalità preminente dei trabucchi deve rimanere la pesca per diletto e luogo di incontro, ampliando però la loro utilizzazione anche per eventi culturali, attività turistico-didattiche, manifestazioni promozionali del territorio e dei prodotti tipici locali e ristorazione / somministrazione di alimenti e bevande con uso di prodotto ittico pescato dalla struttura stessa o prodotti ittici tipici del Mar Adriatico.

Gli obiettivi generali del PCT si riassumono quindi nella riqualificazione/integrazione dei trabucchi esistenti a fini turistici con l’intento di ampliare l’offerta di servizi forniti (ristorazione / cultura / promozione del territorio) e la valorizzazione / caratterizzazione della costa termolese sia in termini economici che in termini paesaggistici, andando ad arricchire a livello percettivo tratti di costa con la riproposizione di elementi tipici della storia e della tradizione locale inseriti armonicamente nell’ambiente marino.

Inoltre, con l’intento di salvaguardare la conservazione di tratti del territorio che presentano caratteristiche ambientali di valore, come i sistemi dunali di pregio presenti a macchia sul litorale nord, con interessanti presenze autoctone sia floreali che faunistiche, o la Zona a Protezione Speciale (ZPS) presente a sud, nelle norme tecniche allegate al PCT sono stati imposti dei limiti dimensionali e tecnici stringenti sia per i nuovi trabucchi che in caso di ristrutturazione di quelli esistenti garantendo il carattere provvisorio delle opere e assicurando unità di stili e criteri costruttivi oltre all’uso di materiali sostenibili.

Nello specifico nelle NT si riportano le seguenti linee guida:

- La struttura di ristorazione (escluse rete e passerelle) non può superare i 180 mq calpestabili.
- I servizi accessori (cucina, servizi igienici) non possono eccedere i 60 mq calpestabili.
- La passerella di accesso deve avere una larghezza compresa tra 2 e 2,30 metri e una lunghezza massima di 50 metri.
- L'altezza massima della piattaforma dal livello mare è compresa tra 5,20 e 6 metri.



CITTÀ DEI  
MOTORI



Comune di Termoli  
Via Sannitica, 5 - 86039  
TERMOLI (CB) ITALY  
0039 0875 7121  
[www.comune.termoli.cb.it](http://www.comune.termoli.cb.it)

PIANO COMUNALE DEI TRABUCCHI -  
VERIFICA DI ASSOGGETTABILITA' A VAS  
Riferimento per la presente: Arch. Paola Corradi  
Telefono 0875/712523  
e-mail: [paolacorradi@comune.termoli.cb.it](mailto:paolacorradi@comune.termoli.cb.it)



## Comune di Termoli

- È prescritto l'utilizzo di materiali naturali (legno massello). Solo le parti di fondazione a contatto con il mare o gli scogli possono essere realizzate in metallo idoneo, con facoltà di usare cemento armato solo per le fondazioni profonde totalmente sotto il fondale (pali o plinti a bicchiere).
- È escluso l'utilizzo di materiali plastici e legno lamellare.
- Deve essere garantito il carattere provvisorio dei manufatti.

### C. INTERAZIONE CON GLI ALTRI PIANI

Al fine di valutare la coerenza del Piano, è utile attuare un confronto dei suoi contenuti con gli strumenti di pianificazione sovraordinati e di settore.

#### C.1. IL PIANO REGOLATORE GENERALE (P.R.G.)

Il Piano Regolatore Generale (P.R.G.) vigente nel Comune di Termoli è stato approvato nel 1972 e aggiornato con una Variante Generale, adottata nel 1975 ed approvata nel 1977, tutt'ora vigente. Nuove ipotesi di variante al P.R.G. sono state proposte nel 1990, nel 1995, nel 2003 e nel 2005, senza arrivare alla conclusione degli iter di approvazione o adozione. In quanto antecedente all'entrata in vigore della Direttiva 2001/42/CE e del D.Lgs. 152/2006, non è stato mai sottoposto a VAS, ma negli anni ha subito notevoli varianti, soprattutto legate a Piani di Lottizzazione, che hanno seguito l'iter di verifica previsti dalla normativa odierna.

Il PRG divide il territorio comunale nelle seguenti Zone Omogenee, come riportato nella Tavola B2:

Zone A (Centro Storico/Monumenti)

Zone B (Risanamento/Completamento)

Zone C (Residenziale)

Zone D (Industriale/Artigianato)

Zone E (Verde agricolo/pubblico/attrezzato)

Zone F (Attrezzature pubbliche/private/portuali)

Zone G (Attrezzature balneari/ricettive)

Zone H (Ferrovie/Sedi stradali)



CITTÀ DEI  
MOTORI



Comune di Termoli  
Via Sannitica, 5 - 86039  
TERMOLI (CB) ITALY  
0039 0875 7121  
[www.comune.termoli.cb.it](http://www.comune.termoli.cb.it)

PIANO COMUNALE DEI TRABUCCHI -  
VERIFICA DI ASSOGGETTABILITÀ A VAS  
Riferimento per la presente: Arch. Paola Corradi  
Telefono 0875/712523  
e-mail: [paolacorradi@comune.termoli.cb.it](mailto:paolacorradi@comune.termoli.cb.it)



# Comune di Termoli



P.R.G. del Comune di Termoli – Tavola B2



P.R.G. del Comune di Termoli – Tavola D2

Dalla sovrapposizione dei due piani si evince che, facendo eccezione per i trabucchi realizzati a ridosso del centro storico, dunque in zona A e già approvati con P.S.C., le aree destinate ai nuovi trabucchi ricadono nelle seguenti zone:

**Zone E3 – Verde Attrezzato**, su cui è ammessa la realizzazione di attrezzature per lo sport, il ristoro ed il tempo libero tra cui anche chioschi e strutture mobili;



Comune di Termoli  
Via Sannitica, 5 - 86039  
TERMOLI (CB) ITALY  
0039 0875 7121  
[www.comune.termoli.cb.it](http://www.comune.termoli.cb.it)

PIANO COMUNALE DEI TRABUCCHI –  
VERIFICA DI ASSOGGETTABILITA' A VAS  
Riferimento per la presente: Arch. Paola Corradi  
Telefono 0875/712523  
e-mail: [paolacorradi@comune.termoli.cb.it](mailto:paolacorradi@comune.termoli.cb.it)

REGIONE MOLISE GIUNTA REGIONALE  
Protocollo Arrivo N. 181275/2025 del 29-12-2025  
Allegato 1 - Class. 0 - Copia Del Documento Firmato Digitalmente



## Comune di Termoli



**Zone G1 – Attrezzature Balneari**, su cui è ammessa la realizzazione di stabilimenti balneari e attrezzature legate alla fruizione dell'arenile, compresi bar e ristoranti;

**Zone G2 – Attrezzature Ricettive e di ristoro**, su cui è ammessa la realizzazione di strutture ricettive e di ristorazione.

E' possibile definire dunque il P.C.T. coerente con le disposizioni del PRG, poiché l'insediamento dei nuovi trabucchi non va ad alterare le destinazioni d'uso previste nelle aree corrispondenti.

### C.2. IL PIANO SPIAGGIA COMUNALE (P.S.C.)

Il P.S.C. dei Comuni di Montenero di Bisaccia, Termoli e Campomarino è stato approvato con Delibera di Giunta Regionale n.340 del 15 Ottobre 2021 ed è stato redatto in conformità a quanto previsto dalla L.R. n. 5/2006 (titolo V art. 12 Piani Spiaggia Comunali) e dal Piano Regionale di Utilizzazione delle Aree del Demanio Marittimo a finalità turistico-ricreative ( **P.R.U.A.D.M.**).

Il P.S.C. regola gli interventi e gli allestimenti di natura edilizia ed infrastrutturale e le modalità d'uso dell'arenile ed il loro dialogo con il sistema urbanistico retrostante in tema di viabilità, infrastrutture, parcheggi, smaltimento rifiuti solidi/liquidi ed ogni altro elemento utile alla connessione tra l'ambiente balneare ed il territorio circostante.

Il piano e le disposizioni normative contenute nelle Norme Tecniche di Attuazione definiscono e normano le destinazioni d'uso del Demanio Marittimo dei tre Comuni in oggetto, attuando il riordino e la riqualificazione dei servizi e delle strutture legate alle attività balneari e ottimizzando il rapporto tra le superfici da dare in concessione e quelle destinate alla libera fruizione.

Relativamente alla zonizzazione d'uso dell'arenile ha dunque individuato le aree destinate alla libera balneazione, quelle da assegnare in concessione, aree di ricreazione, aree di ristrutturazione, aree di interesse pubblico e fasce di rispetto così definite:

**A1 – Aree Libere** : Aree, prive di strutture stabili, destinate alla libera fruizione per la balneazione e per il godimento dei beni naturali;

**A2 – Aree Libere (Spiagge libere attrezzate)** : Aree destinate alla libera fruizione per la balneazione, ma attrezzate e gestite direttamente o per conto dell'Amministrazione Comunale;

**B – Fascia di Rispetto** : Sono le aree caratterizzate per la presenza di corsi d'acqua, pinete e simili o aree interessate da progetti di intervento da parte di Enti Pubblici;

**C/1 – Aree per Concessioni Ordinarie**: Aree destinate alla localizzazione di tutte le attrezzature turistico-ricreative legate alla balneazione ed al mare in genere;



CITTÀ DEI  
MOTORI



Comune di Termoli  
Via Sannitica, 5 - 86039  
TERMOLI (CB) ITALY  
0039 0875 7121  
[www.comune.termoli.cb.it](http://www.comune.termoli.cb.it)

PIANO COMUNALE DEI TRABUCCHI -  
VERIFICA DI ASSOGGETTABILITA' A VAS  
Riferimento per la presente: Arch. Paola Corradi  
Telefono 0875/712523  
e-mail: [paolacorradi@comune.termoli.cb.it](mailto:paolacorradi@comune.termoli.cb.it)



# Comune di Termoli

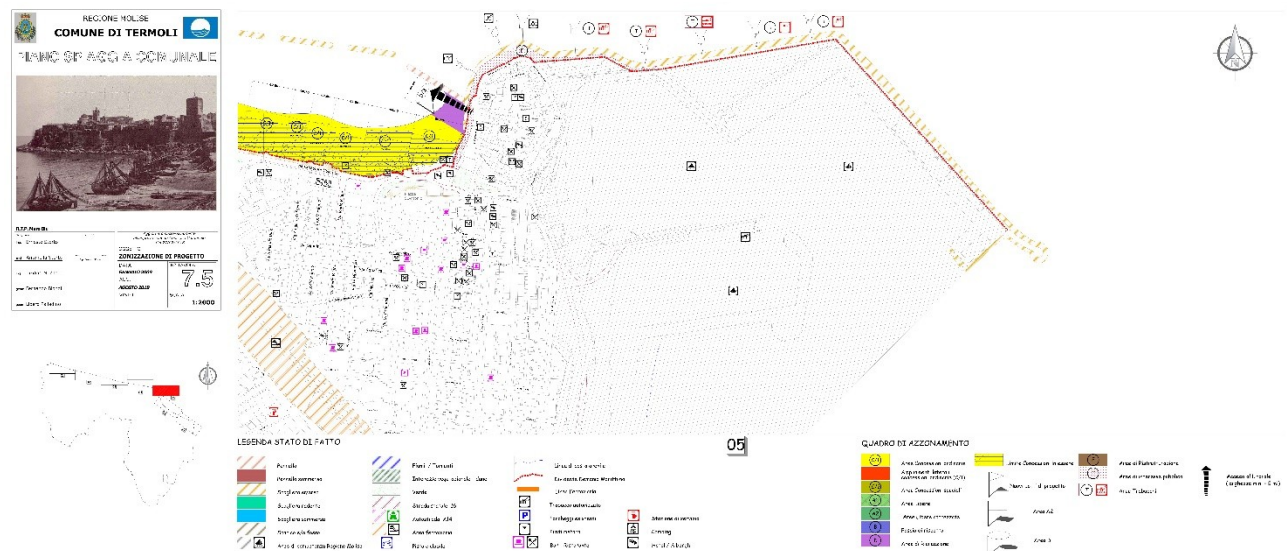
**C/2** – Aree per Concessioni Speciali: Aree destinate alla balneazione, dotate di postazioni fisse per ombrelloni e servizi;

**D** – Aree di Ricreazione: Aree complementari, finalizzate alla ricreazione ed al riposo;

**E** – Aree di Ristrutturazione: Sono quelle aree che, pur essendo interessate da forti fenomeni erosivi e da degrado ambientale, necessitano di un’azione di ristrutturazione e risanamento urbanistico, strutturale ed ambientale;

**F** – Aree di interesse Pubblico: su tali aree sono individuate le opere pubbliche esistenti e in corso di realizzazione o di progettazione.

Inoltre, come già anticipato e come evidente nella tavola a seguire, nel PSC erano già state previste, a ridosso delle mura del Borgo antico, delle aree definite **“Aree per Trabucchi T** – aree in cui è prevista la realizzazione di trabucchi lignei propri della cultura marinara dell’ Abruzzo-Molise e Puglia.”



P.S.C - Tavola 7.5

A seguire si riportano le tavole 2.1 e 2.2 del Piano Comunale dei Trabucchi redatte su base cartografica del P.S.C. del tratto termolese per l’individuazione delle zone di insediamento dei nuovi trabucchi traslati rispetto a quanto precedentemente previsto.



**CITTÀ DEI MOTORI**

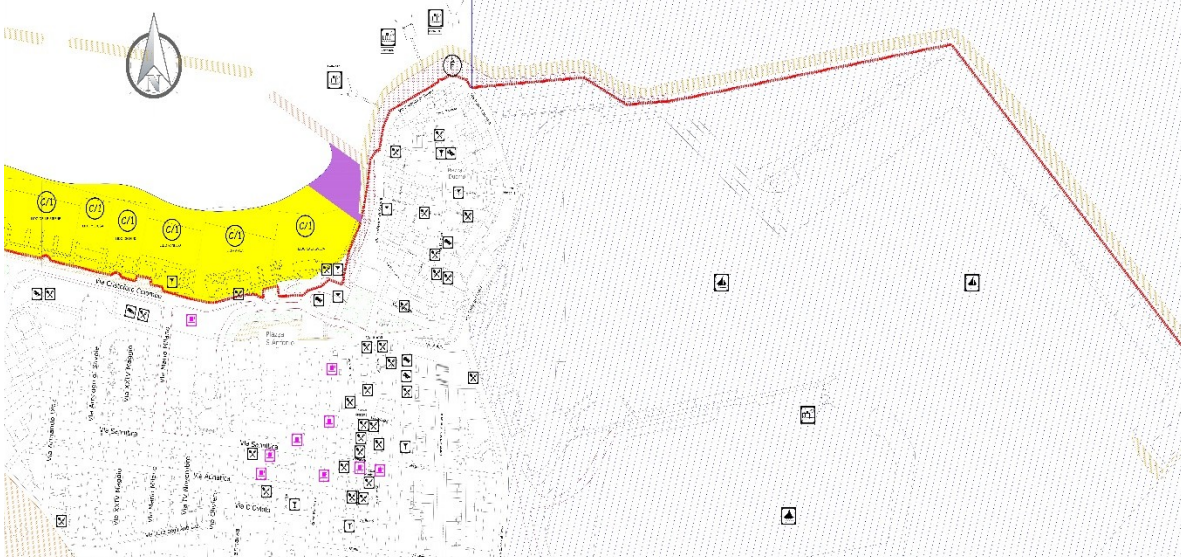


**Comune di Termoli**  
Via Sannitica, 5 - 86039  
TERMOLI (CB) ITALY  
0039 0875 7121  
[www.comune.termoli.cb.it](http://www.comune.termoli.cb.it)

**PIANO COMUNALE DEI TRABUCCHI –  
VERIFICA DI ASSOGGETTABILITA' A VAS**  
Riferimento per la presente: Arch. Paola Corradi  
Telefono 0875/712523  
e-mail: [paolacorradi@comune.termoli.cb.it](mailto:paolacorradi@comune.termoli.cb.it)



# Comune di Termoli



REGIONE MOLISE GIUNTA REGIONALE  
Protocollo Arrivo N. 181275/2025 del 29-12-2025  
Allegato 1 - Class. 0 - Copia Del Documento Firmato Digitalmente



**CITTÀ DEI MOTORI**



**Comune di Termoli**  
Via Sannitica, 5 - 86039  
TERMOLI (CB) ITALY  
0039 0875 7121  
[www.comune.termoli.cb.it](http://www.comune.termoli.cb.it)

**PIANO COMUNALE DEI TRABUCCHI -  
VERIFICA DI ASSOGGETTABILITA' A VAS**  
Riferimento per la presente: Arch. Paola Corradi  
Telefono 0875/712523  
e-mail: [paolacorradi@comune.termoli.cb.it](mailto:paolacorradi@comune.termoli.cb.it)



## Comune di Termoli

Dalla sovrapposizione dei due Piani si evince che, ad eccezione dei tre trabucchi previsti a ridosso delle mura del centro storico, che saranno lasciati nelle medesime posizioni pianificate, gli altri cinque saranno ridistribuiti sul territorio costiero comunale ricadendo rispettivamente nelle seguenti zonizzazioni:

LOTTO 1 – Tratto di scogliera emersa;

LOTTO 2 / LOTTO 4 / LOTTO 5 – Zona A1 - Aree Libere : Aree, prive di strutture stabili, destinate alla libera fruizione per la balneazione e per il godimento dei beni naturali;

LOTTO 3 – Zona D - Aree di Ricreazione: Aree complementari, finalizzate alla ricreazione ed al riposo.

Da quanto su riportato si evince che il P.C.T. apporta esclusivamente una traslazione ed una diversa distribuzione sul territorio costiero delle aree destinate a trabucchi già valutate ed approvate durante la stesura del P.S.C.

Inoltre Il Piano in analisi impone, così' come faceva il P.S.C. per le strutture da realizzare sulla battigia, linee guida stringenti per la loro costruzione, accomunate in entrambi i piani dalla richiesta di utilizzo di materiali naturali/sostenibili e dal fine di garantire una certa unità di stile.

### C.3. IL PIANO TERRITORIALE PAESISTICO AMBIENTALE DI AEREA VASTA n.1 (P.T.P.A.A.V.)

Tutto il territorio del Comune di Termoli, e dunque anche le aree oggetto del nuovo P.C.T, sono soggette ai vincoli paesaggistici dettati dal Piano Territoriale Paesistico Ambientale di Area Vasta n.1, redatto ai sensi della L.R. n.24/89 ed approvato con Delibera di Consiglio Regionale n. 253 del 1/10/1997 .

Il P.T.P.A.A.V. rappresenta il riferimento centrale della pianificazione e della programmazione regionale dettando regole e obiettivi per la conservazione dei paesaggi regionali.

Per le zone costiere , a seconda delle diverse aree, prescrive interventi di salvaguardia, ricostruzione o potenziamento della vegetazione tipica, nonché la possibilità di realizzare punti di osservazione naturalistica nelle aree suddette.

Andando a sovrapporre i due piani, si evince che le aree destinate ad i nuovi trabucchi rientrano nelle zone denominate **A2N1 – Fasce litoranee fortemente caratterizzate per elementi naturali.**



CITTÀ DEI  
MOTORI



Comune di Termoli  
Via Sannitica, 5 - 86039  
TERMOLI (CB) ITALY  
0039 0875 7121  
[www.comune.termoli.cb.it](http://www.comune.termoli.cb.it)

PIANO COMUNALE DEI TRABUCCHI -  
VERIFICA DI ASSOGGETTABILITA' A VAS  
Riferimento per la presente: Arch. Paola Corradi  
Telefono 0875/712523  
e-mail: [paolacorradi@comune.termoli.cb.it](mailto:paolacorradi@comune.termoli.cb.it)



## Comune di Termoli



PTPAAV – Tavola P1 con sovrapposizione aree insediamento trabucchi

Tali zone sono descritte e regolamentate dall'art. 23 delle Norme tecniche P.T.P.A.A.V. – Interventi di conservazione, miglioramento e ripristino degli elementi di interesse naturalistico fisici e biologici.

Nello specifico l'articolo su citato riporta:

*“L'insieme è definito dagli arenili, dai tratti di discontinuità dell'edificazione tra i centri litoranei, dai residui del preesistente sistema dunale, dalla vegetazione costiera naturale ed antropica quali le pinete costiere e la vegetazione pioniera litoranea, considerato il valore strategico ai fini di un “ripristino” ed una riqualificazione ambientale e paesaggistica, ed ai fini di tutelare un difficile ed instabile equilibrio dell'ambiente costiero compromesso dal peso dei fattori antropici e la sua funzione di protezione per le stesse aree interne.*

### USI COMPATIBILI:

*Nelle zone A2N1 gli usi compatibili sono ammessi entro 30 metri da infrastrutture viarie pubbliche (strade, ferrovie e parcheggi) con andamento parallelo alla linea di battigia. Nelle aree comprese all'interno della fascia di cui al precedente comma, che sono soggette a PPE, in attesa della loro redazione, sono cmq ammesse opere A.3 collegate direttamente all'uso balneare.*

*Al di fuori delle aree di cui ai precedenti comma, per le strutture edilizie esistenti sono ammessi solo interventi di manutenzione e restauro, con esclusione di qualsiasi opera che comporti alterazione delle caratteristiche visive e paesaggistiche d'ambito.*

**USO CULTURALE E RICREATIVO:** A.1, A.2, A.3;

**USO INFRASTRUTTURALE:** C.11.”



CITTÀ DEI  
MOTORI



Comune di Termoli  
Via Sannitica, 5 - 86039  
TERMOLI (CB) ITALY  
0039 0875 7121  
[www.comune.termoli.cb.it](http://www.comune.termoli.cb.it)

PIANO COMUNALE DEI TRABUCCHI –  
VERIFICA DI ASSOGGETTABILITA' A VAS  
Riferimento per la presente: Arch. Paola Corradi  
Telefono 0875/712523  
e-mail: [paolacorradi@comune.termoli.cb.it](mailto:paolacorradi@comune.termoli.cb.it)



## Comune di Termoli

Alla luce di quanto prescritto, gli usi consentiti, come descritti nell'art. 18 delle NT sono i seguenti:

### A.1 – NON COMPORTANTI VOLUME

- a.1.1 – OPERE DI ATTREZZAMENTO: percorsi attrezzati, maneggi, sentieri, piste pedonali e ciclabili, parcheggi, etc;
- a.1.2 – OPERE DI FRUIZIONE: parchi, giardini, verde attrezzato e attrezzature all'aperto per il tempo libero, impianti sportivi;
- a.1.3 – OPERE DI SERVIZIO: piccoli impianti per servizi igienici e manufatti per il soccorso, chioschi fissi per servizio di ristoro.

### A.2 – COMPORTANTI VOLUME

- a.2.1 – OPERE DI ACCESSO, DI STAZIONAMENTO, DI DISTRIBUZIONE: sedi di club e/o associazioni, stabilimenti balneari, stabilimenti per cure elioterapiche, termali, etc, centri sportivi polivalenti complessi;
- a.2.2 – STRUTTURE SCIENTIFICHE - CULTURALI, ORTI BOTANICI, MUSEI E STRUTTURE IN GENERE PER L'ESPOSIZIONE.

### A.3 – MOBILI

- a.3.1 – CHIOSCHI ED EDICOLE, PARCHI GIOCHI E LUNA PARK, TEATRINI ALL' APERTO, CAMPEGGI.

### C.11 – INFRASTRUTTURE FERROVIARIE.

Inoltre all'art. 26 delle NT, tra gli elementi o aree di interesse percettivo e visivo – Ambito Visivo B (Schede Allegato "A" al P.T.P.A.A.V.), vengono inseriti i TRABUCCHI in modalità di tutela A1 (Manutenzione, miglioramento e ripristino delle caratteristiche costitutive e degli usi attuali compatibili, nonché interventi volti all'eliminazione di usi incompatibili o di detrattori ambientali) con la seguente descrizione: *"Vanno conservati e tutelati per l'eccezionale valore paesaggistico negli ambiti costieri, di cui sono una delle connotazioni più singolari"*.

Si evince dunque il riconoscimento dell'elemento *"trabucco"* come elemento di grande rilevanza percettiva e visiva, con il potere di caratterizzare e valorizzare in modo esclusivo i tratti di costa in cui è inserito e armonizzato con il contesto marino.

Per quanto riguarda invece il suo inquadramento a livello di categoria di uso antropico, per la sua vocazione culturale e turistica, e per le caratteristiche quali posizione, tipo di struttura e servizi



CITTÀ DEI  
MOTORI



Comune di Termoli  
Via Sannitica, 5 - 86039  
TERMOLI (CB) ITALY  
0039 0875 7121  
[www.comune.termoli.cb.it](http://www.comune.termoli.cb.it)

PIANO COMUNALE DEI TRABUCCHI -  
VERIFICA DI ASSOGGETTABILITA' A VAS  
Riferimento per la presente: Arch. Paola Corradi  
Telefono 0875/712523  
e-mail: [paolacorradi@comune.termoli.cb.it](mailto:paolacorradi@comune.termoli.cb.it)



## Comune di Termoli

offerti, possa essere accomunato sia alla categoria degli stabilimenti balneari sia a quella delle sedi di associazioni culturali, quindi rientrare nella voce a.2.1 e nella successiva voce a.2.2.

Inoltre, affinché il Piano permetta di salvaguardare le dune e la loro tipica flora e fauna endemica, fondamentale sarà la gestione degli accessi ai nuovi trabucchi, prevedendo passerelle mobili realizzate in materiale eco-sostenibile che permettono di regolare l'afflusso antropico in modo ordinato e rispettoso del contesto tutelato.

Anche il P.R.D.U.A.M. (art. 12) recepisce le indicazioni del suddetto strumento ribadendo che i complessi dunali naturali presenti e consolidati nel tempo per la presenza di vegetazione endemica e per una altrettanto consolidata morfologia, dovranno essere salvaguardati rispettando pertanto la costituzione e la morfologia naturale.

Pertanto, qualora all'interno delle aree appartenenti all'ambito di applicazione del P.C.T. siano presenti dune, nel rispetto di quanto previsto dal P.T.P.A.A.V. e della normativa relativa ai siti SIC e ZPS, gli interventi in prossimità delle stesse dovranno rispettare tali condizioni.

### C.4. COERENZA CON ALTRI PIANI COGENTI

Piani cogenti	Coerenza	Note
Piano Tutela delle Acque	Coerente	Il Piano, in quanto atto regolatorio sulla costa, deve prevedere la gestione degli impianti tecnologici e lo smaltimento dei reflui nel rispetto del D.Lgs. 152/2006.
Piano di Assetto Idrogeologico	Coerente	Trattandosi di strutture sul mare, l'impatto idrogeologico è gestito tramite studi ed accorgimenti tecnici.
Piano Regionale per la Gestione dei Rifiuti	Coerente	L'attività ricettiva e sportiva legata alla pesca prevista per queste strutture genererà rifiuti per i quali le NT prevedono smaltimento adeguato.
Piano Regionale Integrato Qualità dell'Aria Molise	Indifferente	Il piano, trattando strutture da realizzare sul mare, non influenza la qualità dell'aria.
Piano Territoriale di Coordinamento Provinciale	Coerente	Il piano è funzionale alla valorizzazione delle risorse locali e allo sviluppo del turismo, quindi perfettamente in linea con gli obiettivi del P.C.T.



CITTÀ DEI  
MOTORI



Comune di Termoli  
Via Sannitica, 5 - 86039  
TERMOLI (CB) ITALY  
0039 0875 7121  
[www.comune.termoli.cb.it](http://www.comune.termoli.cb.it)

PIANO COMUNALE DEI TRABUCCHI -  
VERIFICA DI ASSOGGETTABILITA' A VAS  
Riferimento per la presente: Arch. Paola Corradi  
Telefono 0875/712523  
e-mail: [paolacorradi@comune.termoli.cb.it](mailto:paolacorradi@comune.termoli.cb.it)



## Comune di Termoli



### 3.2. CARATTERISTICHE DEGLI IMPATTI E DELLE AREE INTERESSATE

#### D. INTEGRAZIONE NELL' AMBIENTE PAESAGGIO E CRITERI DI SOSTENIBILITA'

La compatibilità del P.C.T., oltre ad essere garantita dalla coerenza con le previsioni del P.R.G., del P.S.C., del P.T.P.A.A.V. e degli altri strumenti di pianificazione vigenti, deve essere verificata dal rispetto di una serie di criteri di sostenibilità ambientale che devono guidare ed indirizzare la progettazione delle nuove strutture e le attività turistico-culturali in esse previste, compreso lo studio e la realizzazione di percorsi idonei a normare l'afflusso antropico.

Al fine di ridurre al minimo l'impatto negativo degli interventi urbanistici sull' ambiente, nel 1998 è stato redatto il Manuale per la valutazione ambientale dei Piani di Sviluppo Regionale e dei Programmi dei Fondi strutturali UE a firma di Commissione Europea, DGXI Ambiente, Sicurezza Nucleare e Protezione Civile. Questo manuale rappresenta oggi un documento storico che ha introdotto per la prima volta requisiti regolamentari specifici relativi proprio alla valutazione preliminare dell'impatto ambientale di piani, programmi o altri interventi sul territorio. Nello specifico ha introdotto **dieci criteri di sostenibilità** che ancora oggi sono un punto di riferimento per la valutazione dell'integrazione ambientale della pianificazione e che sono stati ripresi ed integrati dalla Delibera CIPE n. 57 del 2 agosto 2002 "Strategia d'azione ambientale per lo sviluppo sostenibile in Italia".

Si è ritenuto dunque necessario effettuare uno screening di verifica di coerenza tra tali criteri e gli obiettivi del Piano Comunale dei Trabucchi.

#### CRITERI DI VALUTAZIONE DI SOSTENIBILITA'

1. *Uso sostenibile delle risorse naturali;*
2. *Promuovere il risparmio energetico con riduzione al minimo dell'impiego delle risorse energetiche non rinnovabili;*
3. *Impiego di risorse rinnovabili;*
4. *Riduzione della produzione, recupero di materia e sensibilizzazione per la raccolta differenziata;*
5. *Conservare e migliorare lo stato della fauna e della flora selvatiche, degli habitat e dei paesaggi;*
6. *Protezione del territorio dai rischi idrogeologici;*
7. *Conservare e migliorare la qualità dei suoli e delle risorse idriche;*
8. *Promuovere interventi di conservazione e recupero degli ecosistemi;*



CITTÀ DEI  
MOTORI



Comune di Termoli  
Via Sannitica, 5 - 86039  
TERMOLI (CB) ITALY  
0039 0875 7121  
[www.comune.termoli.cb.it](http://www.comune.termoli.cb.it)

PIANO COMUNALE DEI TRABUCCHI -  
VERIFICA DI ASSOGGETTABILITA' A VAS  
Riferimento per la presente: Arch. Paola Corradi  
Telefono 0875/712523  
e-mail: [paolacorradi@comune.termoli.cb.it](mailto:paolacorradi@comune.termoli.cb.it)



## Comune di Termoli



9. Conservare e migliorare la qualità dell'ambiente locale;

10. Sensibilizzare maggiormente alle problematiche ambientali, sviluppare l'istruzione e la formazione in campo ambientale;

Si è predisposta dunque una tabella con indicazione dei principali obiettivi del Piano e i relativi criteri di sostenibilità soddisfatti:

Manutenzione, riqualificazione ed integrazione dei trabucchi esistenti con l'intento di ampliare l'offerta di servizi forniti sia in merito all'aspetto turistico che a quello culturale e di promozione del territorio	<b>1, 9, 10</b>
Valorizzazione e caratterizzazione della costa termolese sia in termini economici che in termini paesaggistici, andando ad arricchire a livello percettivo tratti di costa con la riproposizione di elementi tipici della storia e della tradizione locale inseriti armonicamente nell'ambiente marino	<b>5, 10</b>
Scelta di aree strategiche per l'inserimento degli interventi in funzione della loro accessibilità e della facilità di connessione alle reti tecnologiche e al sistema di smaltimento di rifiuti solidi e liquidi al fine di facilitarne la gestione	<b>4, 6, 7</b>
Mitigazione degli impatti sull'arenile attraverso l'inserimento di limiti dimensionali e tecnici stringenti sia per i nuovi trabucchi che in caso di ristrutturazione di quelli esistenti garantendo il carattere provvisorio delle opere e assicurando unità di stili e criteri costruttivi oltre all'uso di materiali eco-sostenibili	<b>3, 5</b>
Realizzazione di un sistema di percorsi e servizi attrezzati utilizzando materiali idonei e accorgimenti costruttivi atti a consentire la loro facile rimozione	<b>1, 4, 9</b>
Regolamentazione dei percorsi e degli accessi antropici al fine di salvaguardare la conservazione di tratti del territorio che presentano caratteristiche ambientali di valore, come i sistemi dunali di pregio presenti a macchia sul litorale nord o la ZPS sul litorale sud, con interessanti presenze autoctone sia floreali che faunistiche	<b>1, 5, 8</b>

Dalla tabella si evince che buona parte dei criteri di sostenibilità sono soddisfatti dagli obiettivi dal Piano, anche se si potrebbero inserire degli accorgimenti o delle premialità per migliorare l'aspetto relativo all'impiego di risorse rinnovabili ed al risparmio energetico nella realizzazione delle nuove strutture oltre che alla corretta gestione dei rifiuti.



CITTÀ DEI  
MOTORI



Comune di Termoli  
Via Sannitica, 5 - 86039  
TERMOLI (CB) ITALY  
0039 0875 7121  
[www.comune.termoli.cb.it](http://www.comune.termoli.cb.it)

PIANO COMUNALE DEI TRABUCCHI -  
VERIFICA DI ASSOGGETTABILITA' A VAS  
Riferimento per la presente: Arch. Paola Corradi  
Telefono 0875/712523  
e-mail: [paolacorradi@comune.termoli.cb.it](mailto:paolacorradi@comune.termoli.cb.it)



## Comune di Termoli

### E. ZONA A PROTEZIONE SPECIALE (ZPS) – SITO DI INTERESSE COMUNITARIO “Foce del Biferno – Litorale di Campomarino” – Codice Natura 2000 IT7222216

Alcune aree oggetto del piano, nello specifico quelle posizionate sul litorale sud, rientrano nel perimetro del Sito di Importanza Comunitaria SIC IT7222216 individuato anche come Zona di Protezione Speciale ZPS “Foce Biferno – Litorale di Campomarino”.

Esso si estende su una superficie di ha 817,00 ubicata nella maggior parte in agro del Comune di Campomarino e solo in piccola parte nel Comune di Termoli (zona Marinelle – Ponte Sei Voci).



MINISTERO DELL'AMBIENTE  
E DELLA TUTELA DEL TERRITORIO E DEL MARE



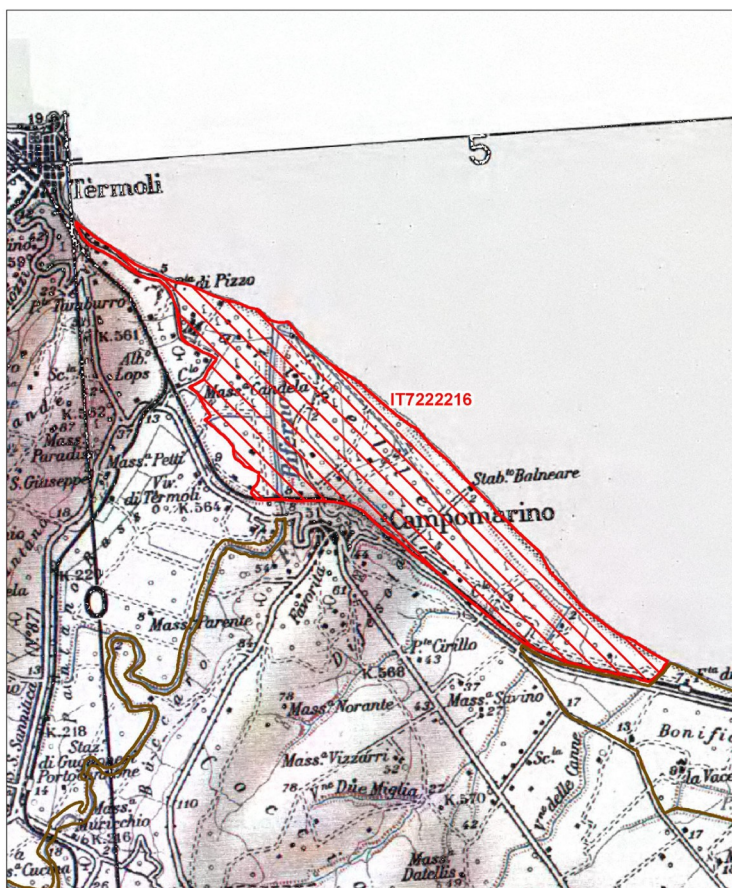
DIREZIONE PER  
LA PROTEZIONE  
DELLA NATURA

Regione: Molise

Codice sito: IT7222216

Superficie (ha): 817

Denominazione: Foce Biferno - Litorale di Campomarino



Data di stampa: 07/12/2010

0 0.25 0.5 Km

Scala 1:50'000



#### Legenda

- sito IT7222216
- altri siti

Base cartografica: IGM 1:100'000



CITTÀ DEI  
MOTORI



**Comune di Termoli**  
Via Sannitica, 5 - 86039  
TERMOLI (CB) ITALY  
0039 0875 7121  
[www.comune.termoli.cb.it](http://www.comune.termoli.cb.it)

**PIANO COMUNALE DEI TRABUCCHI -  
VERIFICA DI ASSOGGETTABILITA' A VAS**  
Riferimento per la presente: Arch. Paola Corradi  
Telefono 0875/712523  
e-mail: [paolacorradi@comune.termoli.cb.it](mailto:paolacorradi@comune.termoli.cb.it)



## Comune di Termoli



<b>CODICE SITO</b>	<b>IT7222216</b>
<b>Tipo sito</b>	G - Sito proposto come SIC
<b>Regione biogeografica</b>	Mediterranea
<b>Regione amministrativa</b>	Molise 100% - Codice NUTS: IT72
<b>Area</b>	817,00 ha
<b>Altitudine minima</b>	0 m s.l.m
<b>Altitudine massima</b>	12 m s.l.m.
<b>Coordinate geografiche</b>	Long: E 15° 02' 28" - Lat: N 41° 57' 58"
<b>Individuazione cartografica</b>	Foglio Scala 1 : 25.000

Il sito è caratterizzato per buona parte da superfici artificiali e agro-pastorali, soprattutto a ridosso della foce del fiume Biferno, a cui si aggiungono aree forestali e semi-naturali con maggioranza di praterie secondarie. Sono presenti inoltre zone umide palustri e boschi litoranei di conifere.

Il sito è tra i più ricchi della regione grazie a diversi habitat dunali e retrodunali e numerosi altri habitat di ambienti salsi generalmente rari lungo la costa adriatica.

Dal punto di vista morfologico, il sito in esame è caratterizzato da un andamento del terreno pianeggiante e caratterizzato da spiagge di sabbia e da suoli *entisuoli xerofluvents*.

In quanto zona di contatto e coesistenza tra ambiente fluviale e marino, con gli aspetti vegetazionali che ne conseguono, il sito in esame, per sua natura, presenta un elevato numero di tipologie di habitat tipiche dell'ambiente costiero ben conservate e rappresentate.

L'ambiente fluviale è inoltre importante per l'ecologia dell' *Emys orbicularis* oltre che area di permanenza di una considerevole ornitofauna.

In merito alla vulnerabilità del sito si può riscontrare che, oltre al rischio inquinamento proveniente dagli scarichi dei centri urbani presenti lungo il fiume e spesso sprovvisti di adeguate strutture di smaltimento, la costa presenta infrastrutture ed insediamenti turistici che hanno in parte distrutto la vegetazione originaria.



CITTÀ DEI  
MOTORI



Comune di Termoli  
Via Sannitica, 5 - 86039  
TERMOLI (CB) ITALY  
0039 0875 7121  
[www.comune.termoli.cb.it](http://www.comune.termoli.cb.it)

PIANO COMUNALE DEI TRABUCCHI -  
VERIFICA DI ASSOGGETTABILITA' A VAS  
Riferimento per la presente: Arch. Paola Corradi  
Telefono 0875/712523  
e-mail: [paolacorradi@comune.termoli.cb.it](mailto:paolacorradi@comune.termoli.cb.it)



## Comune di Termoli

Considerando anche i fenomeni erosivi della linea di riva, particolarmente aggressivi in questa zona, che mettono a continuo rischio gli habitat dunali, si configura come un sito ad alta vulnerabilità.

A seguire tabella con indicazione degli habitat presenti e le relative specie floristiche tipiche.

COD.	DESCRIZIONE	COP %	RP	SR	CS	GL	SPECIE FLORISTICHE TIPICHE
1210	Vegetazione annua delle linee di deposito marine	4.3	C	C	B	C	<i>Cakile maritima</i> Scop. subsp. <i>maritima</i> , <i>Salsola kali</i> L., <i>Chamaesyce pepelis</i> (L.) Prokh. (= <i>Euphorbia pepelis</i> L.)
2270	Dune con foreste di <i>Pinus pinea</i> e/o <i>Pinus pinaster</i>	2.7	B	B	B	B	<i>Pinus pinea</i> L., <i>P. halepensis</i> Mill., <i>P. pinaster</i>
2110	Dune mobili embrionali	0.4	B	B	B	B	<i>Elymus farctus</i> (Viv.) Runemark ex Melderis subsp. <i>farctus</i> , <i>Otanthus maritimus</i> (L.) Hoffmanns. & Link subsp. <i>maritimus</i> , <i>Medicago marina</i> L.
2240	Dune con prati Brachypodietalia e vegetazione annua	0.3	B	B	B	B	<i>Brachypodium caespitosus</i> Host) Roem. & Schult., <i>Bromus madritensis</i> L., <i>Avena barbata</i> Pott ex Link
2260	Dune con vegetazione di sclerofille dei <i>Cisto-Lavenduletalia</i>	0.3	B	B	A	B	<i>Cistus creticus</i> L. subsp. <i>creticus</i> , <i>Helianthemum jonium</i> Lacaite, <i>Erica multiflora</i> L., <i>Halimium halimifolium</i> (L.) Willk. subsp. <i>halimifolium</i>
2230	Dune con prati dei <i>Malcolmietalia</i>	0.3	B	C	B	B	<i>Silene colorata</i> Poir., <i>Vulpia fasciculata</i> (Forsk.) Fritsch, <i>Ononis variegata</i> L., <i>Malcolmia nana</i> (DC.) Boiss.
2120	Dune mobili del cordone litorale con presenza di <i>Ammophila arenaria</i> (dune bianche)	0.2	B	C	C	B	<i>Ammophila arenaria</i> (L.) Link subsp. <i>australis</i> (Mabille) Laínz, <i>Eryngium maritimum</i> L., <i>Calystegia soldanella</i> (L.) Roem. & Schult

REGIONE MOLISE GIUNTA REGIONALE  
Protocollo Arrivo N. 181275/2025 del 29-12-2025  
Allegato 1 - Class. 0 - Copia Del Documento Firmato Digitalmente



CITTÀ DEI  
MOTORI



Comune di Termoli  
Via Sannitica, 5 - 86039  
TERMOLI (CB) ITALY  
0039 0875 7121  
[www.comune.termoli.cb.it](http://www.comune.termoli.cb.it)

PIANO COMUNALE DEI TRABUCCHI -  
VERIFICA DI ASSOGGETTABILITA' AVAS  
Riferimento per la presente: Arch. Paola Corradi  
Telefono 0875/712523  
e-mail: [paolacorradi@comune.termoli.cb.it](mailto:paolacorradi@comune.termoli.cb.it)



## Comune di Termoli

92A0	Foreste a galleria di Salix alba e Populus alba	0.1	C	C	C	C	<i>Populus alba</i> L., <i>Salix alba</i> L.
1130	Estuari	0.1	B	C	B	B	<i>Phragmites australis</i> (Cav.) Trin. ex Steud. subsp. <i>australis</i> , <i>Suaeda maritima</i> (L.) Dumort., <i>Tripolium pannonicum</i> (Jacq.) Dobrocz. s.l. ( <i>Aster tripolium</i> L.)
1510	Steppe salate mediterranee ( <i>Limonietalie</i> )	0.01	B	B	B	B	<i>Limonium narborensis</i> Mill., <i>Artemisia caerulescens</i> L. subsp. <i>caerulescens</i> (= <i>Artemisia coerulescens</i> L. s.l.)
2190	Depressioni umide interdunari	0.01	B	C	B	B	<i>Erianthus ravennae</i> (L.) P.Beauv., <i>Juncus acutus</i> L. subsp. <i>acutus</i>
1410	Pascoli inondatai mediterranei ( <i>Juncetalia maritimi</i> )	0.01	B	B	B	B	<i>Juncus acutus</i> L. subsp. <i>acutus</i> , <i>J. maritimus</i> Lam., <i>Plantago crassifolia</i> Forssk.
1420	Perticaie alofile mediterranee e termo-atlantiche ( <i>Arthrocnemetalia fruticosae</i> )	0.01	B	C	A	B	<i>Sarcocornia perennis</i> (Mill.) A.J. Scott, <i>Sarcocornia fruticosa</i> (L.) A.J. Scott, <i>Atriplex portulacoides</i>
1430	Pereticaie alonitrifile iberiche ( <i>Pegano-Salsoletea</i> )	0.01	B	C	B	B	<i>Atriplex halimus</i> L., <i>Suaeda vera</i> J.F. Gmel
1310	Vegetazione pioniera a <i>Salicornia</i> e altre specie annuali delle zone fangose e sabbiose	0.01	B	C	A	B	<i>Salicornia patula</i> Duval-Jouve
3170	Stagni temporanei mediterranei	0.01	B	C	B	B	<i>Juncus bufonius</i> L., <i>J. hybridus</i> Brot., <i>Isolepis cernua</i> (Vahl) Roem. & Schult.

REGIONE MOLISE GIUNTA REGIONALE  
 Protocollo Arrivo N. 181275/2025 del 29-12-2025  
 Allegato 1 - Class. 0 - Copia Del Documento Firmato Digitalmente

Le specie faunistiche di stazionamento sul territorio:



CITTÀ DEI  
MOTORI



Comune di Termoli  
 Via Sannitica, 5 - 86039  
 TERMOLI (CB) ITALY  
 0039 0875 7121  
[www.comune.termoli.cb.it](http://www.comune.termoli.cb.it)

PIANO COMUNALE DEI TRABUCCHI -  
 VERIFICA DI ASSOGGETTABILITA' A VAS  
 Riferimento per la presente: Arch. Paola Corradi  
 Telefono 0875/712523  
 e-mail: [paolacorradi@comune.termoli.cb.it](mailto:paolacorradi@comune.termoli.cb.it)



## Comune di Termoli

UCCELLI	(scheda 3.2 a Rete Natura 2000)	UCCELLI MIGRATORI ABITUALI	(scheda 3.2 b Rete Natura 2000)
A022	<i>Ixobrychus minutus</i>	A036	<i>Cygnus olor</i>
A023	<i>Nycticorax nycticorax</i>	A099	<i>Falco subbuteo</i>
A024	<i>Ardeola ralloides</i>	A130	<i>Haematopus ostralegus</i>
A026	<i>Egretta garzetta</i>	A136	<i>Charadrius dubius</i>
A027	<i>Egretta alba</i>	A137	<i>Charadrius hiaticula</i>
A029	<i>Ardea purpurea</i>	A138	<i>Charadrius alexandrinus</i>
A031	<i>Ciconia ciconia</i>	A145	<i>Calidris minuta</i>
A034	<i>Platalea leucorodia</i>	A147	<i>Calidris ferruginea</i>
A060	<i>Aythya nyroca (specie prior)</i>	A168	<i>Actitis hypoleucos</i>
A081	<i>Circus aeruginosus</i>	A169	<i>Arenaria interpres</i>
A084	<i>Circus pygargus</i>		
A097	<i>Falco vespertinus</i>	<b>ANFIBI E RETTILI</b>	(scheda 3.2 d Rete Natura 2000)
A119	<i>Porzana porzana</i>	1217	<i>Testudo hermanni</i>
A120	<i>Porzana parva</i>	1220	<i>Emys orbicularis</i>
A131	<i>Himantopus himantopus</i>		
A132	<i>Recurvirostra avosetta</i>	<b>PESCI</b>	(scheda 3.2 e Rete Natura 2000)
A151	<i>Philomachus pugnax</i>	1120	<i>Alburnus albidus</i>
A176	<i>Larus melanocephalus</i>		
A180	<i>Larus genei</i>	<b>INVERTEBRATI</b>	(scheda 3.2 f Rete Natura 2000)
A195	<i>Sterna albifrons P</i>	1062	<i>Melanargia arge</i>
A196	<i>Chlidonias hybridus</i>	1078	<i>Callimorpha quadripunctaria*</i>
A197	<i>Chlidonias niger</i>	1084	<i>Osmoderma eremita*</i>

REGIONE MOLISE GIUNTA REGIONALE  
 Protocollo Arrivo N. 181275/2025 del 29-12-2025  
 Allegato 1 - Class. 0 - Copia Del Documento Firmato Digitalmente



CITTÀ DEI  
MOTORI



Comune di Termoli  
 Via Sannitica, 5 - 86039  
 TERMOLI (CB) ITALY  
 0039 0875 7121  
[www.comune.termoli.cb.it](http://www.comune.termoli.cb.it)

PIANO COMUNALE DEI TRABUCCHI -  
 VERIFICA DI ASSOGGETTABILITA' A VAS  
 Riferimento per la presente: Arch. Paola Corradi  
 Telefono 0875/712523  
 e-mail: [paolacorradi@comune.termoli.cb.it](mailto:paolacorradi@comune.termoli.cb.it)



## Comune di Termoli

Parte della fauna esistente su citata, soprattutto gli uccelli, sono presenti solo per qualche periodo di stazionamento nella stagione primaverile-estiva, e solo qualche specie vi sverna e/o nidifica.

Considerando che le zone di stazionamento e/o svernamento sono localizzate principalmente presso i corsi d'acqua o nelle zone di pineta o boscaglia più interne (non interessate dal piano) e non nel litorale aperto, si ritiene che la realizzazione dell'opera non crei interferenze con essi.

Inoltre è necessario precisare che solo una parte dei trabucchi previsti dal P.C.T rientra nella zona a protezione speciale, [nello specifico i due trabucchi posizionati più a sud (Lotto 01 e Lotto02) ed un terzo posizionato proprio al confine (Lotto 03)] e che la parte di SIC interessata dal Piano è quella più marginale, caratterizzata principalmente dalle dune, ma nettamente distante dall'area più sensibile del sito dal punto di vista della tutela ambientale, rappresentata dalla foce del fiume Biferno e l'area posizionata a sud di essa.

Considerando inoltre che il Piano prevede la realizzazione di strutture leggere realizzate in materiali eco-sostenibili e posizionate a ridosso della battigia, in generale possiamo ritenere che, per dimensioni e tipologia, non andranno ad alterare le aree tutelate ed i rispettivi habitat.

### F. POTENZIALI EFFETTI ATTESI

L'analisi degli effetti che le previsioni del Piano Comunale dei Trabucchi possono causare sull'ambiente e sulla sua conservazione viene valutata secondo sei categorie di indicatori:

#### 1 – ALTERAZIONE FISICA DEL CONTESTO AMBIENTALE

L'entità del P.C.T., vista la tipologia e la posizione delle strutture in esso previste, è tale da non causare nessuna alterazione fisica alle aree ricadenti in zone SIC. Inoltre, come già riportato in precedenza, le aree interessate dal Piano sono minime e marginali, distanti dalla più sensibile area della Foce del Biferno.

Per tale indicatore, si considera un effetto atteso di grado **BASSO**.

#### 2 – INTERRUZIONE o APERTURA DI CORRIDOI PER SPECIE AUTOCTONE o NON AUTOCTONE

Le previsioni del Piano non andranno a produrre alcun tipo di barriera agli spostamenti delle specie autoctone, ma, per regolamentare gli accessi antropici e razionalizzare il flusso dei fruitori alle nuove strutture, al fine evitare il potenziale calpestio delle aree dunali e della vegetazione tipica, su alcuni tratti di spiaggia interessati dal Piano potrebbero essere realizzati dei percorsi in materiale eco-sostenibile semplicemente appoggiati sulla sabbia e facilmente removibili.



CITTÀ DEI  
MOTORI



Comune di Termoli  
Via Sannitica, 5 - 86039  
TERMOLI (CB) ITALY  
0039 0875 7121  
[www.comune.termoli.cb.it](http://www.comune.termoli.cb.it)

PIANO COMUNALE DEI TRABUCCHI -  
VERIFICA DI ASSOGGETTABILITA' A VAS  
Riferimento per la presente: Arch. Paola Corradi  
Telefono 0875/712523  
e-mail: [paolacorradi@comune.termoli.cb.it](mailto:paolacorradi@comune.termoli.cb.it)



## Comune di Termoli

Per tale indicatore, si considera un effetto atteso di grado **MEDIO**.

### 3 – AUMENTO DELLA PRESSIONE ANTROPICA E DEL TRAFFICO

Considerati anche i fini turistici ed economici degli interventi previsti dal P.C.T., sicuramente l'attuazione del Piano andrà ad aumentare il flusso dei fruitori dei nuovi servizi offerti sull'arenile.

Fondamentale sarà la su citata regolamentazione degli accessi antropici nelle aree interessate dai nuovi trabucchi che ricadono in prossimità delle aree dunali protette.

Per tale indicatore, si considera un effetto atteso di grado **ALTO**.

### 4 – INQUINAMENTO ACUSTICO

La generazione di rumore tale da disturbare le specie faunistiche autoctone potrebbe verificarsi solo nella fase cantieristica di realizzazione dell'opera, mentre la successiva fruizione della struttura potrebbe creare un lieve inquinamento acustico, dovuto al flusso antropico, solo durante la stagione turistica estiva.

Per tale indicatore, si considera un effetto atteso di grado **MEDIO**.

### 5 – PRODUZIONE DI RIFIUTI

La produzione di rifiuti è un effetto sicuramente rilevante alla luce della fruizione antropica di nuove aree a fini turistici, soprattutto se legate alla ristorazione o in generale alla somministrazione di alimenti.

A tal proposito, l'art. 3.2 punto b) delle Norme Tecniche del P.C.T. riporta:

*“i rifiuti solidi, i liquami e i reflui da operazioni di lavaggio e pulizia devono essere adeguatamente smaltiti nel rispetto del D.Lgs. n.152/2006 (Norme in materia ambientale).”*

Sarà dunque importante verificare che i gestori delle nuove strutture garantiscano:

- servizio di raccolta differenziata delle tipologie di rifiuti più frequenti (carta / plastica e metallo / vetro / organico) mediante creazione di piccole isole ecologiche di immediata comprensione e facile utilizzo da parte dei turisti;
- Campagne di informazione e sensibilizzazione sui temi ambientali e sulla promozione del territorio oggetto di tutela.

Per tale indicatore, si considera un effetto atteso di grado **ALTO**.



CITTÀ DEI  
MOTORI



Comune di Termoli  
Via Sannitica, 5 - 86039  
TERMOLI (CB) ITALY  
0039 0875 7121  
[www.comune.termoli.cb.it](http://www.comune.termoli.cb.it)

PIANO COMUNALE DEI TRABUCCHI –  
VERIFICA DI ASSOGGETTABILITA' A VAS  
Riferimento per la presente: Arch. Paola Corradi  
Telefono 0875/712523  
e-mail: [paolacorradi@comune.termoli.cb.it](mailto:paolacorradi@comune.termoli.cb.it)



## Comune di Termoli

### 6 – IMPATTO PERCETTIVO

Considerato che il Piano ha tra i suoi obiettivi la valorizzazione e la caratterizzazione della costa termolese sia in termini economici che in termini paesaggistici, andando ad arricchire a livello percettivo tratti di costa con la riproposizione di elementi tipici della storia e della tradizione locale inseriti armonicamente nell'ambiente marino, il suo impatto sicuramente apporterà delle modifiche del contesto a livello percettivo, ma tali interventi saranno mitigati sia dall'entità dei manufatti da realizzare (strutture leggere con stringenti limiti dimensionali) sia dalle linee guida progettuali tracciate dalle Norme Tecniche del P.C.T. che prevedono l'uso di materiali sostenibili e compatibili con il contesto marino in cui si inseriscono, come il legno, e garantiscono un'unità stilistica e tecnica con carattere di temporaneità.

Per tale indicatore, si considera un effetto atteso di grado **MEDIO**.

Sulla base dei risultati di tali analisi, si evidenzia che l'aumento dell'afflusso antropico e la conseguente produzione di rifiuti rappresentano i principali rischi di incidenza sul sistema costiero oggetto di tutela.

Dunque, la regolamentazione degli accessi antropici sull'arenile, conseguente alla nuova offerta di servizi rappresentata dai trabucchi, deve rientrare tra gli obiettivi principali del Piano, in quanto sarà fondamentale la progettazione dei percorsi di accesso per evitare l'occupazione dell'arenile in modo incontrollato.

Per quanto riguarda la produzione dei rifiuti, oltre a quanto già prescritto nelle N.T. (art. 3.2 punto b) come già riportato in precedenza sarà importante la sensibilizzazione dei gestori e degli utenti sui temi ambientali imponendo regole o concedendo premialità legati ai servizi di raccolta differenziata e a campagne di informazione e promozione dei territori tutelati.

### 4. CONCLUSIONI

Dalle analisi condotte, che hanno incluso sia la verifica di coerenza con i piani sovraordinati che la valutazione degli impatti sul contesto ambientale, risulta che:

- allo stato attuale il P.C.T non produce impatti o problemi ambientali di particolare rilevanza;



CITTÀ DEI  
MOTORI



Comune di Termoli  
Via Sannitica, 5 - 86039  
TERMOLI (CB) ITALY  
0039 0875 7121  
[www.comune.termoli.cb.it](http://www.comune.termoli.cb.it)

PIANO COMUNALE DEI TRABUCCHI -  
VERIFICA DI ASSOGGETTABILITÀ A VAS  
Riferimento per la presente: Arch. Paola Corradi  
Telefono 0875/712523  
e-mail: [paolacorradi@comune.termoli.cb.it](mailto:paolacorradi@comune.termoli.cb.it)



## Comune di Termoli

- la sua adozione si pone in coerenza con la normativa regionale (L.R. 12/2020) con la zonizzazione del P.R.G. e con il P.S.C. ad esso sovraordinato, del quale rappresenta una sorta di variante proponendo una traslazione dei trabucchi già previsti ed approvati;

Inoltre si integra con le prescrizioni ambientali dettate dal P.T.P.A.A.V. per le zone A2N1 per quanto riguarda le categorie degli usi antropici e la manutenzione / riqualificazione / integrazione dell'elemento "trabucco";

- promuove la valorizzazione turistico-culturale del patrimonio locale nel rispetto degli aspetti di naturalità del litorale salvaguardando la conservazione del paesaggio marino e degli habitat naturali presenti;
- grazie alle norme tecniche stringenti, gli interventi previsti, per dimensioni e tipologia, non interferiscono in modo significativo sul sistema ambientale, bensì agiscono a completamento della pianificazione del territorio costiero già avviata con il P.S.C., inoltre l'uso di materiali eco-compatibili e sostenibili quali il legno e la garanzia di carattere provvisorio delle opere rappresentano una buona mitigazione degli impatti sul territorio.
- Nonostante il piano comprenda interventi da realizzare su aree appartenenti a siti di interesse comunitario (SIC IT7222216 – Foce Biferno – Litorale di Campomarino), con l'applicazione di determinati accorgimenti, legati in particolare alla regolamentazione del flusso antropico e alla gestione controllata dello smaltimento dei rifiuti, la sua attuazione non andrà ad interferire in modo significativo con la tutela dei siti, bensì andrà a migliorare ed integrare le azioni di protezione delle aree costiere sensibili.

In conclusione, da questa prima analisi delle coerenze e dalla valutazione del contesto, si evince che il Piano Comunale dei Trabucchi del Comune di Termoli, **non produce impatti significativi sull'ambiente o sulle aree protette ricomprese nella ZPS "Foce Biferno – Litorale di Campomarino" - SIC IT7222216, ma si ritiene necessaria l'integrazione di obiettivi di sostenibilità ambientale sin dalla fase di pianificazione e di elaborazione delle Norme tecniche di Attuazione**, soprattutto per quanto riguarda i principali rischi di incidenza sul sistema costiero oggetto di tutela (efficienza energetica, gestione dei rifiuti, regolamentazione dei flussi antropici, salvaguardia dune).

Il tecnico redattore  
Arch. Paola Corradi



CITTÀ DEI  
MOTORI



Comune di Termoli  
Via Sannitica, 5 - 86039  
TERMOLI (CB) ITALY  
0039 0875 7121  
[www.comune.termoli.cb.it](http://www.comune.termoli.cb.it)

PIANO COMUNALE DEI TRABUCCHI -  
VERIFICA DI ASSOGGETTABILITA' A VAS  
Riferimento per la presente: Arch. Paola Corradi  
Telefono 0875/712523  
e-mail: [paolacorradi@comune.termoli.cb.it](mailto:paolacorradi@comune.termoli.cb.it)